



AREA TECNICA LL.PP.

AREE VERDI NEL TERRITORIO COMUNALE

INTERSEZIONE DI VIA DELLA STAZIONE

STATO ATTUALE

SCHEDA DI CARATTERIZZAZIONE

FOGLIO	SCALA	Tavola UNICA
1 di 1	VARIE	

RESPONSABILE DEL PROCEDIMENTO Ing. Stefano Torrini

RESPONSABILE ELABORAZIONE Ing.ir Monia Torrini

2	-	-			
1	-	-			
0	31.10.2012		X		
REV.	DATA	DESCRIZIONE MODIFICA	REDATTO	APPROVATO	AUTORIZZATO

Questo elaborato è di proprietà piena ed esclusiva dell'Amministrazione Comunale ed è fatto divieto a chiunque di riproduzione e di utilizzo per altri scopi e/o per cantieri analoghi

INQUADRAMENTO ORTOFOTOGRAFICO DEL SITO



Planimetria non in scala

SCHEDA TECNICA

DENOMINAZIONE AREA	CASTIGLIONE DEL LAGO - INTERSEZIONE DI VIA DELLA STAZIONE
INDIRIZZO / LOCALIZZAZIONE	CASTIGLIONE DEL LAGO INTERSEZIONE TRA S.P. 300 E VIA DELLA STAZIONE
SUPERFICIE	AIUOLA TRA FERROVIA E CAMMINAMENTO: 488 MQ INERBITI AIUOLE SPARTITRAFFICO: 255 MQ INERBITI
ILLUMINAZIONE PUBBLICA	PRESENTE RETE DI ILLUMINAZIONE PUBBLICA
IMPIANTO IDRICO	IMPIANTO DI IRRIGAZIONE ASSENTE
AREE VERDI	AIUOLE SPARTITRAFFICO INTERNE ALL'INTERSEZIONE E AIUOLA TRA FERROVIA E CAMMINAMENTO PEDONALE
ESSENZE ARBOREE	PRESENTE UNA PIANTA DI OLIVO NELL'AREA VERDE VICINO AL CAMMINAMENTO
ELEMENTI CARATTERIZZANTI L'AREA	TUTTE LE AIUOLE SONO CARATTERIZZATE DA UNA DISCRETA PENDENZA DEL TERRENO E BUONA VISIBILITA' DALLA SEDE STRADALE

INTERVENTI AMMISSIBILI

INTERVENTI MANUTENTIVI OBBLIGATORI	<ul style="list-style-type: none"> SFALCIO PERIODICO DELLE AREE VERDI, CON RACCOLTA DEL MATERIALE DI RISULTA MANUTENZIONE AIUOLE FIORITE CON ELIMINAZIONE ERBE INFESTANTI E MANTENIMENTO DEL BORDO DI STACCATURA RISPETTO AL MANTO ERBOSO POTATURA DI SIEPI, ESSENZE ARBOREE E CESPUGLI, CON RACCOLTA DEL MATERIALE DI RISULTA CONTROLLO PERIODICO PRESENZA DI PARASSITI E FISIOPATIE ED EVENTUALE TRATTAMENTO CON LOTTA MECCANICA, BIOLOGICA E CHIMICA MANUTENZIONE DEGLI ELEMENTI DI ARREDO URBANO ESISTENTI E DEI MONUMENTI MANUTENZIONE ORDINARIA DEI CAMMINAMENTI MANTENIMENTO DELLO STATO DI DECORO CON ALLONTANAMENTO RIFIUTI INDIFFERENZIATI ED EVENTUALE SPORCIZIA SPARSA NELL'AREA
INTERVENTI MIGLIORATIVI PRATICABILI	<ul style="list-style-type: none"> MESSA A DIMORA ESSENZE ARBOREE ED ARBUSTIVE ALLESTIMENTO AIUOLE E 'BORDER-LINE' RIGENERAZIONE DEL MANTO ERBOSO INSTALLAZIONE IMPIANTO D'IRRIGAZIONE INSTALLAZIONE ELEMENTI DI ARREDO URBANO

DESCRIZIONE STATO DEI LUOGHI

L'AREA IN OGGETTO RIGUARDA L'INTERSEZIONE TRA VIA DELLA STAZIONE E LA STRADA PROVINCIALE N° 300, PROVENIENTE DALLA FRAZIONE VITELLINO, NELLE IMMEDIATE VICINANZE DEL SOTTOPASSO STRADALE IN CORRISPONDENZA DELLA LINEA FERROVIARIA. L'INTERA ZONA E' CARATTERIZZATA, A CAUSA DEL DISLIVELLO NECESSARIO AL RAGGIUNGIMENTO DELLA QUOTA DEL SOTTOPASSO, DA UNA MODERATA PENDENZA DELLE AIUOLE SPARTITRAFFICO E IN PARTICOLARE DELL'AIUOLA DI RACCORDO TRA CAMMINAMENTO (RIALZATO RISPETTO ALLA SEDE STRADALE) E LINEA FERROVIARIA.

LA SUPERFICIE E' SCHEMATIZZABILE IN DUE PARTI: LA PRIMA COSTITUITA DALLE TRE AIUOLE SPARTITRAFFICO, INERBITE, CHE OSPITANO AL LORO INTERNO N°1 LAMPIONI D'ILLUMINAZIONE PUBBLICA E PALI PER LA SEGNALETICA VERTICALE; LA SECONDA E' COSTITUITA INVECE DALL'AIUOLA IN PROSSIMITA' DEL PASSAGGIO PEDONALE, DI DIMENSIONI MAGGIORI, LIBERA DA ARREDI URBANI, CARATTERIZZATA DALLA PRESENZA DI UN SOLO ALBERO DI OLIVO, NELLA ZONA CENTRALE DELL'AREA.

PLANIMETRIA GENERALE DELL'AREA



Planimetria - scala 1:1.000




VISTA PANORAMICA AIUOLE SPARTITRAFFICO DAL CAMMINAMENTO PEDONALE

RILIEVO FOTOGRAFICO




VISTA PANORAMICA DAL CAMMINAMENTO




VISTA NORD



VISTA SUD



VISTA OVEST



VISTA EST



VISTA DALL'INCROCIO



VISTA PANORAMICA SUD