Confine comunale

Base Catastale

ZONIZZAZIONE ACUSTICA

Stato di fatto

- CLASSE PRIMA
- CLASSE SECONDA
- CLASSE TERZA
- CLASSE QUARTA
- CLASSE QUINTA
- CLASSE QUARTA ESTIVA
- AREE PER MANIFESTAZIONI
- Num — IDENTIFICAZIONE SCUOLE
- Scuole situate in edifici misti

Limiti delle fasce di pertinenza acustica delle infrastrutture stradali esistenti (D.P.R. 142/2004)

- Fascia A 100 ml (strada extraurbana secondaria)
- Fascia B 150 ml (strada extraurbana secondaria)

Limiti delle fasce di pertinenza acustica delle infrastrutture ferroviarie esistenti (D.P.R. 459/1998) con velocità < 200 km/h

- Fascia A 100 ml
- Fascia B 250 ml

Stato di progetto

- CLASSE PRIMA
- CLASSE SECONDA
- CLASSE TERZA
- CLASSE QUARTA
- CLASSE QUINTA
- MEDESIMA DELLO STATO DI FATTO

Limiti delle fasce di pertinenza acustica delle infrastrutture stradali in progetto (D.P.R. 142/2004)

- Fascia Unica 150 ml (strada extraurbana secondaria)

Inquadramento tavole

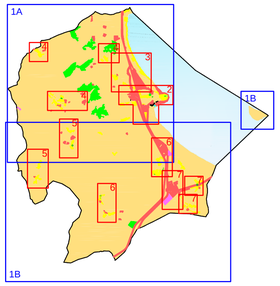

PROVINCIA DI PERUGIA

COMUNE DI CASTIGLIONE DEL LAGO

CLASSIFICAZIONE ACUSTICA DEL TERRITORIO COMUNALE

CARTA ZONING ACUSTICO

Riferimento Elaborato	Scala
Planimetria classificazione acustica : Gioiella e Porto	1:5000

Tavola 5

Responsabile: Dott. Maurizio Vitali

Responsabile Tecnico AQEs.r.l.

Tecnico Competente in acustica ambientale
Determina dirigenziale n. 24422 del 13/04/2000

Collaborazione:
Dott.ssa Simona Pascoli
Dott. Stefano Guerrini

SUPPORTO TECNICO E SPECIALISTICO **AQE** S.R.L.
Controlli, Analisi tecniche e Consulenze
Via Sensini 5/B – 06060 Paciano (PG)
P.Iva / C.F. 02863020547

Visto Comune di Castiglione del Lago:
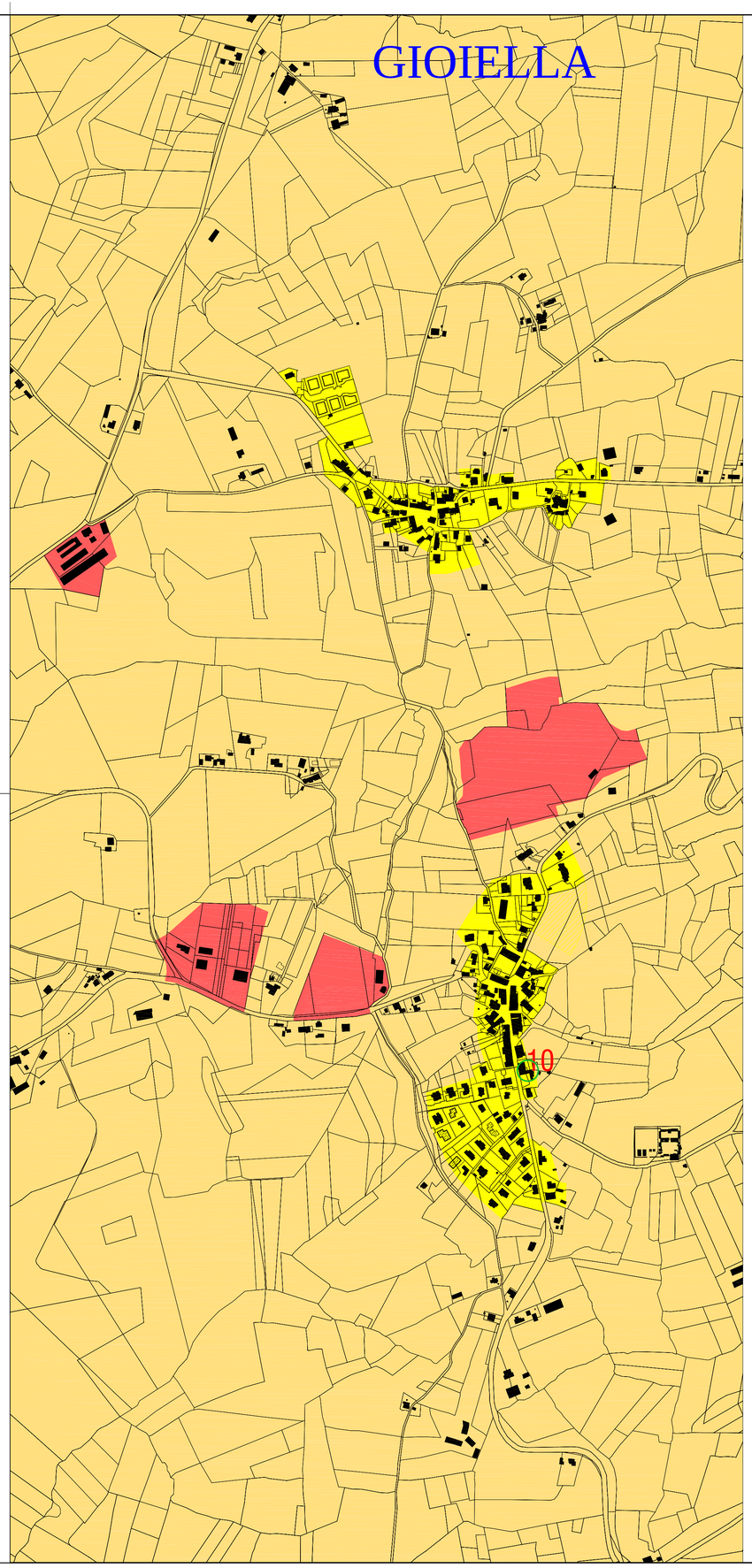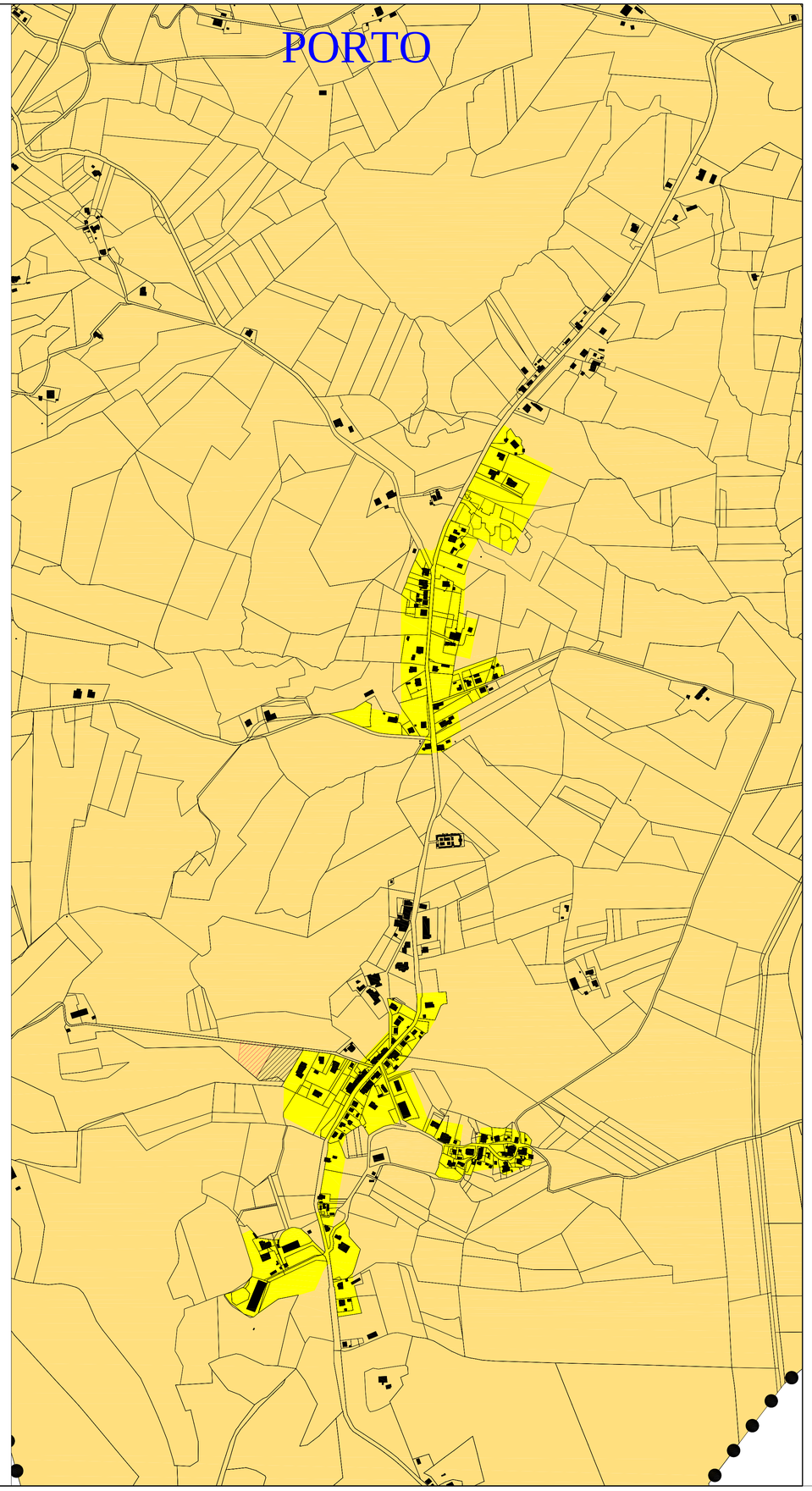
Rev.	Data	Redazione	Verifica	Approvazione	Visto Committente	Descrizione
0	03/11/2008	S.Pascoli	M.Vitali	M.Vitali		Cartografia Quadrante Nord Consegna per approvazione
1	11/12/2008	S.Pascoli	M.Vitali	M.Vitali		Revisione per modifiche area aeroporto
2	26/01/2009	S.Pascoli	M.Vitali	M.Vitali		Revisione per modifica area progetto stazione
3	05/03/2012	S.Pascoli	M.Vitali	M.Vitali		Revisione per inserimento fasce cuscinetto