

COMUNE DI CASTIGLIONE DEL LAGO

PIANO REGOLATORE GENERALE

VARIANTE PARZIALE
PER MODIFICA ALLA VIABILITA' PUBBLICA

(Art. 67, comma 3, L.R. 22/02/2005 n° 11)

INTERSEZIONI LUNGO LA S.R. 71
E TRA LA S.R. 599 E LA S.P. DI PINETA

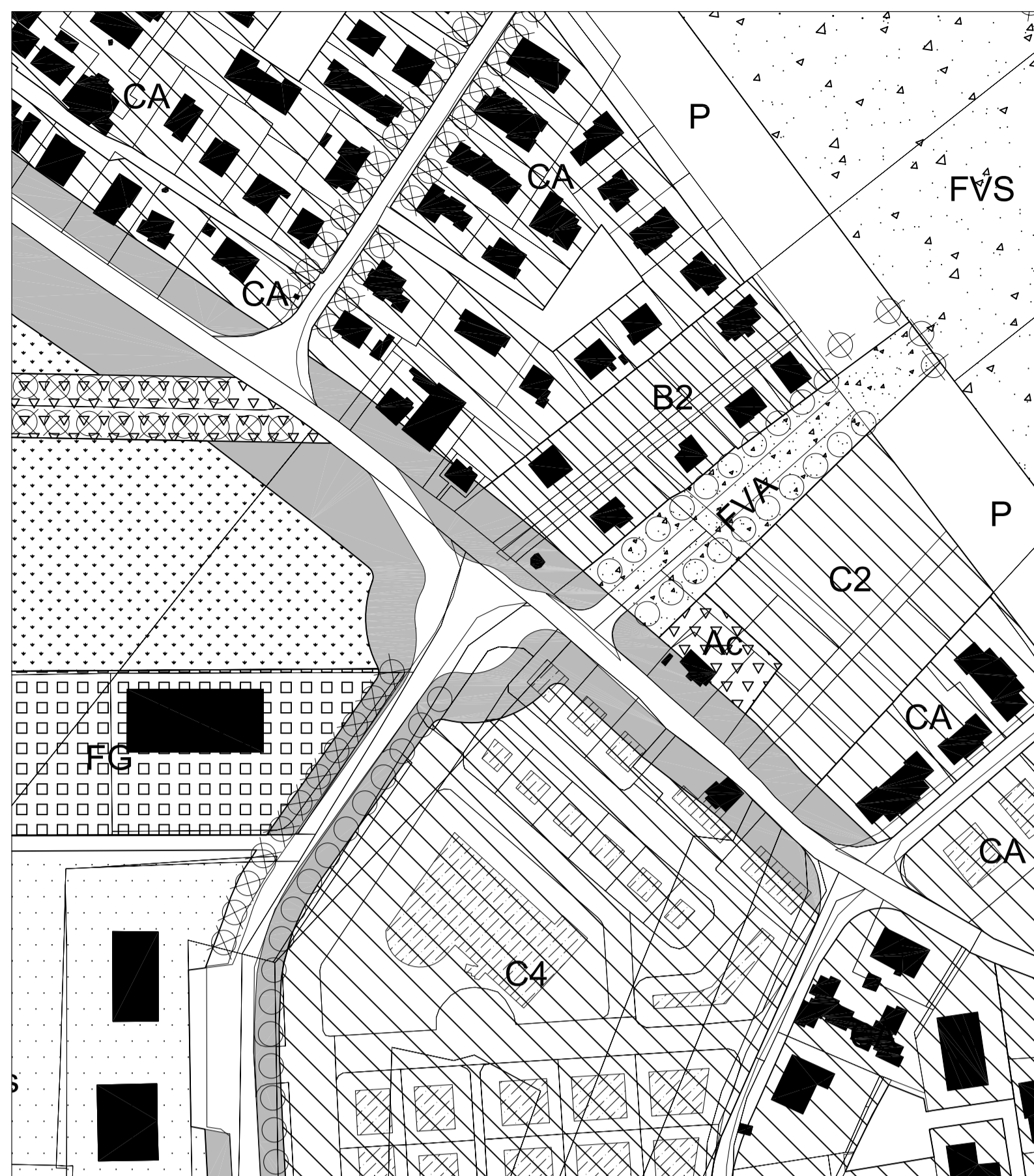
TAVOLA SCALA 1:2000

COORDINATORE
IL RESPONSABILE
DELL' AREA TECNICA
Ing. Stefano TORRINI

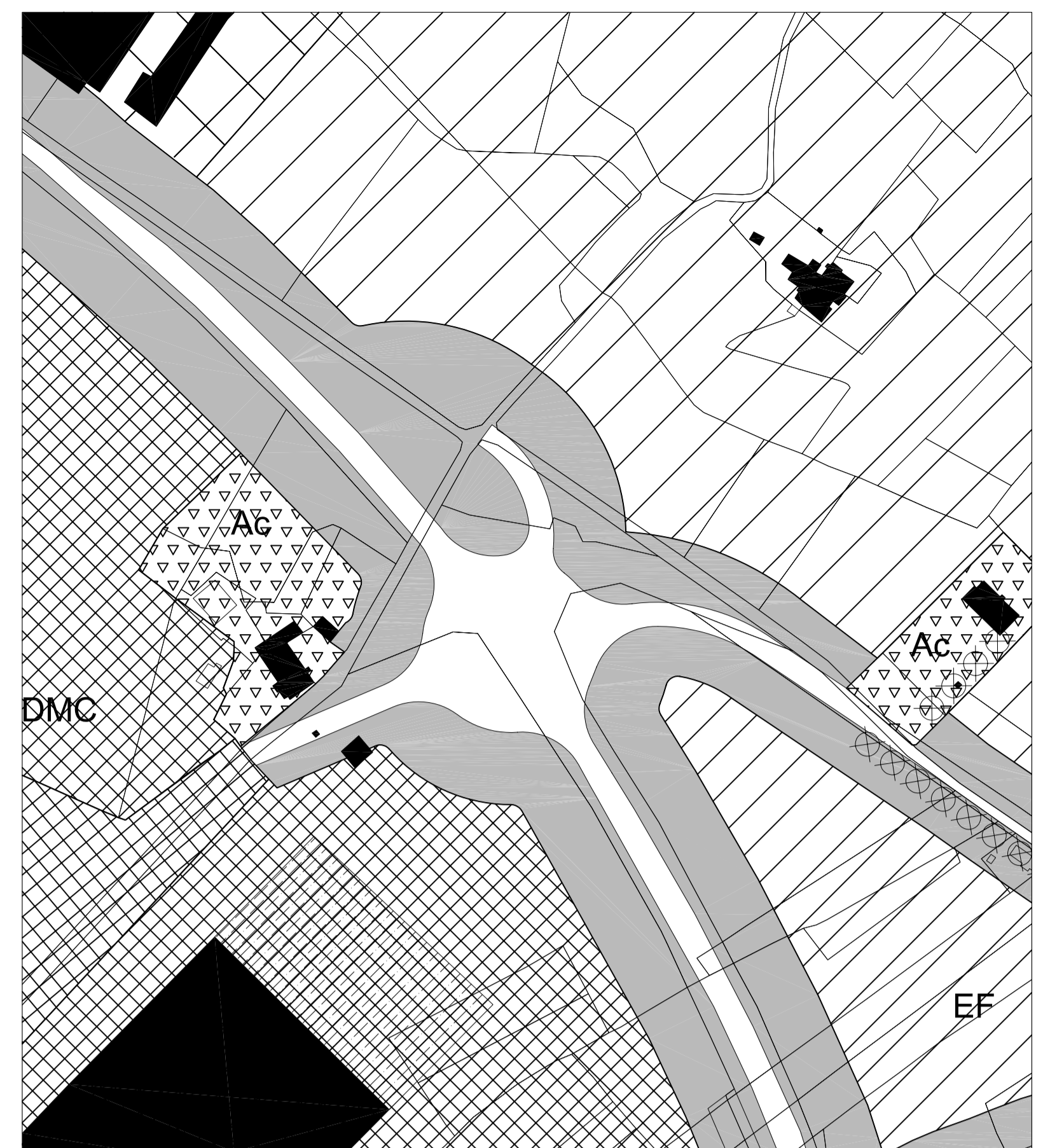
IL RESPONSABILE DEL SETTORE
URBANISTICO, EDILIZIA E PIANIFICAZIONE
Geom. Claudio MONDOVECCHIO

COLLABORATORI
Alessandro NEPI

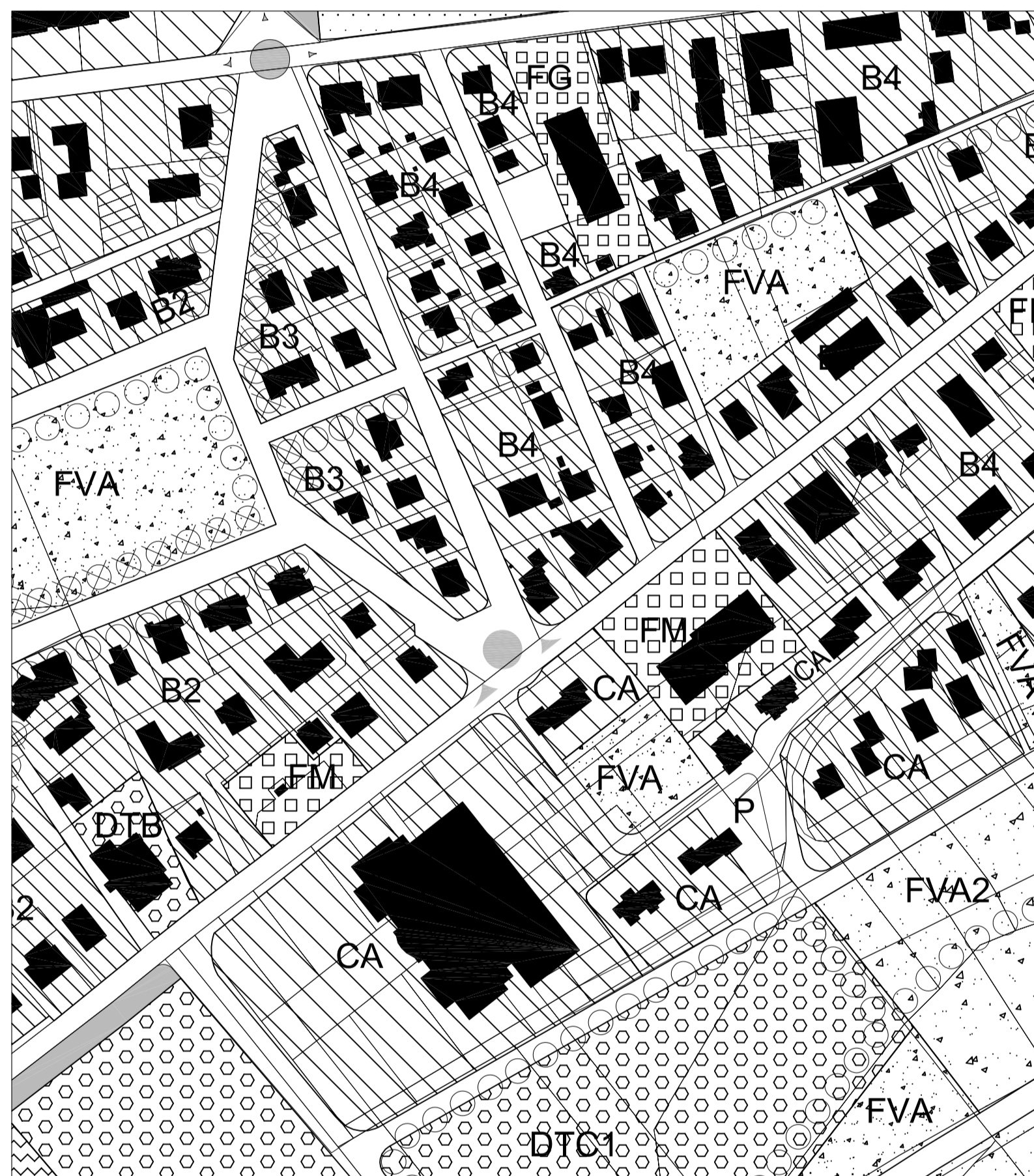
Data: 20050929



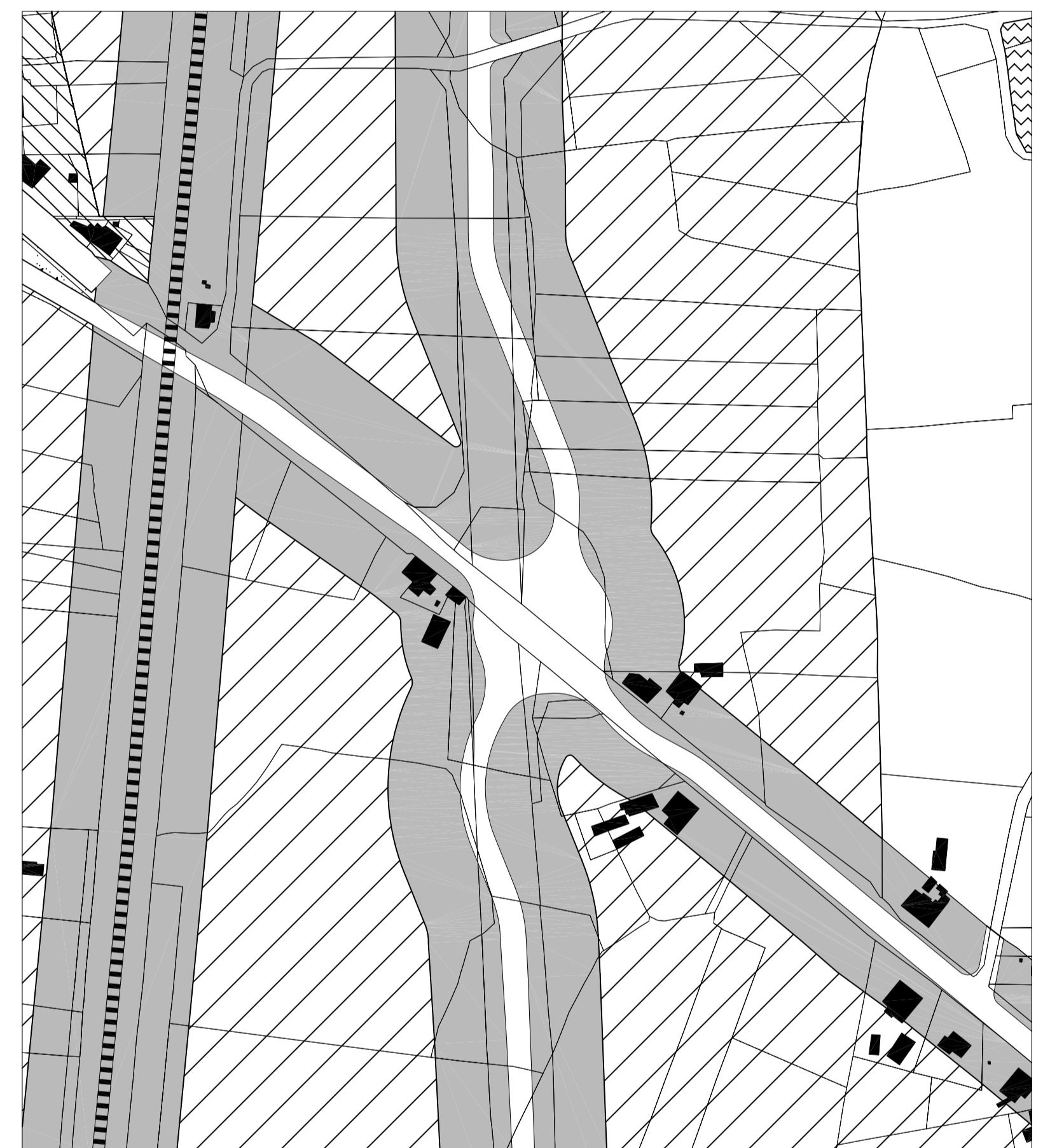
Capoluogo (Via F.lli Rosselli)



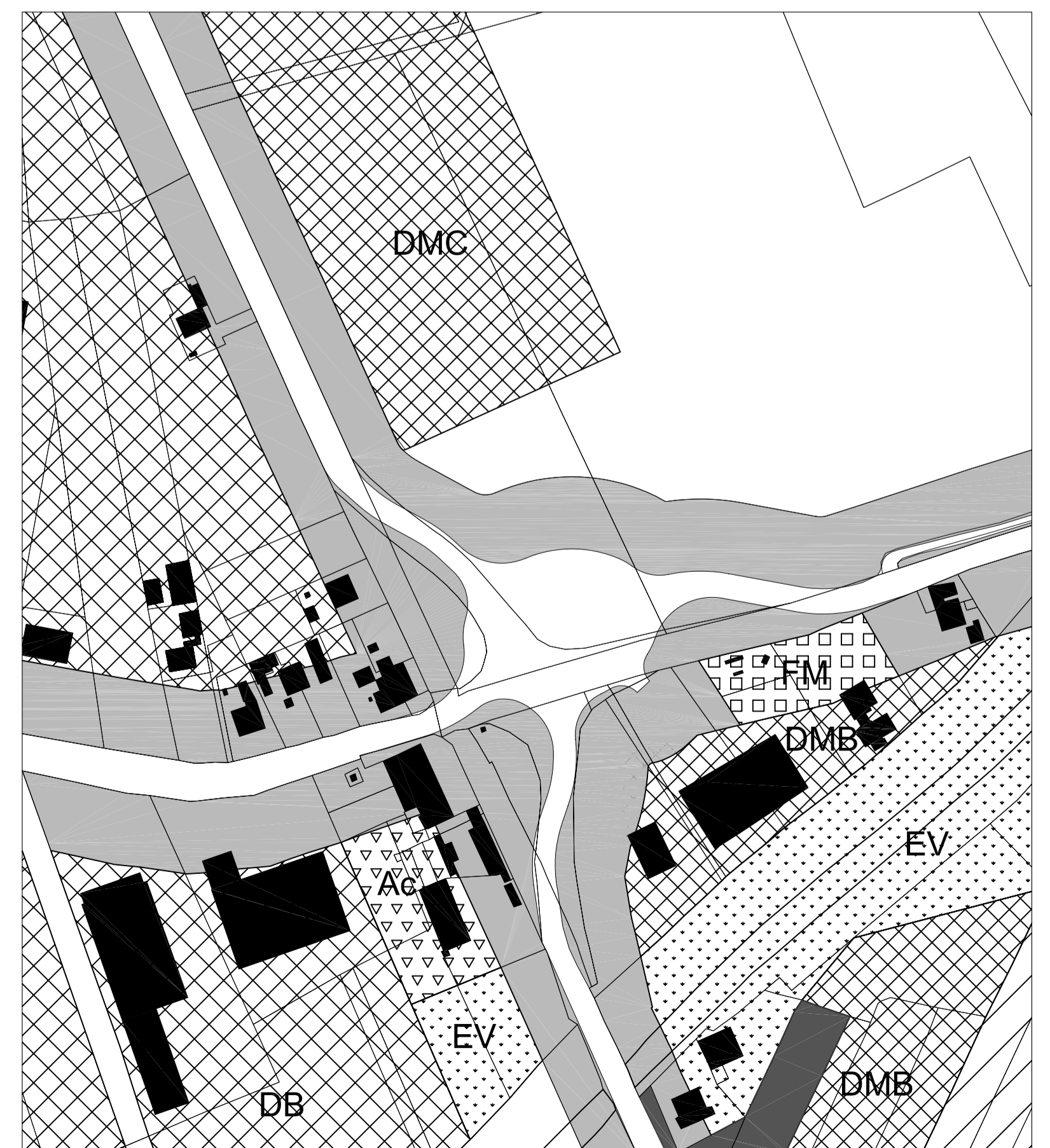
Pucciarelli



Capoluogo (Via Roma)

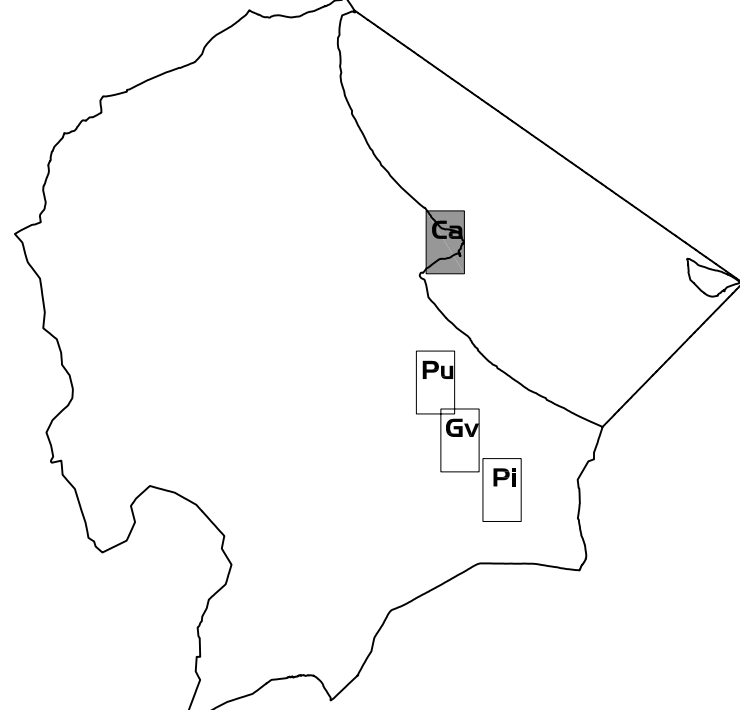




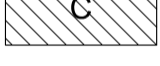


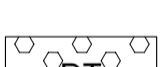








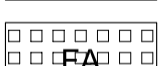

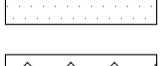
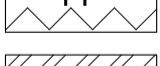





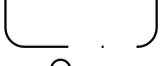

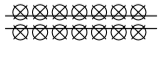





Gattavecchia



Pineta

LEGENDA

- 
-  CENTRI E NUCLEI STORICI
 -  EMERGENZE STORICO-ARCHITETTONICHE DIFFUSE NEL TERRITORIO
Aa) Edifici Religiosi, Chiese
Ab) Ville ed Elementi Architettonici Isolati
Ac) Casolari Tipici e Nuclei di Valore Ambientale
 -  ZONE RESIDENZIALI AMMESSE DI COMPLETAMENTO (B0, B1, B2, B3, B4)
 -  ZONE DI RISTRUTTURAZIONE RESIDENZIALI O PRODUTTIVE
 -  ZONE RESIDENZIALI DI ESPANSIONI CONDIZIONATE (C0, C1, C2, C3, C4, CA)
 -  ZONE PER INSEDIAMENTI INDUSTRIALI E ARTIGIANALI (DA, DB, DC)
 -  ZONE PER INSEDIAMENTI PRODUTTIVI MISTI (DMA, DMB, DMC, DMC1, DMS, DS)
 -  AREE PER ATTIVITA' PRODUTTIVE TURISTICO-RICETTIVE (DT, DTA, DTB, DTC1, DTC2, DTC3, DTK, DTK1)
 -  ZONE DI PARTICOLARE INTERESSE AGRICOLO
 -  ZONE AGRICOLE ORDinarie
 -  ZONE AGRICOLE PER INSEDIAMENTI AGROINDUSTRIALI
 -  ZONE AGRICOLE DI RISPETTO URBANISTICO
 -  ZONE AGRICOLE LACUSTRI
 -  ZONE AGRICOLE BOSCHIVE
 -  AREE RIPARIALI
 -  ZONE A VERDE PRIVATO DI RISPETTO
 -  ZONE PER SERVIZI DI INTERESSE PUBBLICO (FA, FD, FG, FH, FM, FP, FR)
 -  ZONE PER SERVIZI E ATTREZZATURE PUBBLICHE (Fio, Fis, FPC, FT, FZ)
 -  ZONE PER ATTREZZATURE PER ATTIVITA' MILITARI
 -  ZONA FERROVIARIA
 -  ZONE PER VERDE PUBBLICO E ATTREZZATURE SPORTIVE (FVA, FVA1, FVA2, FVA3, FVS)
 -  AREE DI RISPETTO STRADALE E FERROVIARIA
 -  AREE DI PIANI PARTICOLAREGGIATI
 -  AMBITI D' INTERVENTO UNITARIO
 -  DELIMITAZIONE VINCOLO ZONA CIMITERIALE
 -  DELIMITAZIONE VINCOLO ZONA IMPIANTI DI DEPURAZIONE
 -  STRADE E VIALI ALBERATI ESISTENTI
 -  STRADE E VIALI ALBERATI DI PROGETTO
 -  LINEA FERROVIARIA ESISTENTE
 -  PERCORSI MECCANIZZATI
 -  PERCORSO CICLABILE NELL'AREA DEL LAGO TRASIMENO
Reg. CEE 2081/93 Ob. 5b, sottoprogramma 6, Misura 6.2