

Piano Regolatore Generale

Parte Strutturale



Progettare città e territorio vuol dire inserirsi in questo processo di trasformazione/stratificazione antropica per orientarlo, con forme e contenuti che si differenziano nel tempo e nello spazio, alla eliminazione di quelli che le comunità insediate considerano difetti ed alla attribuzione di ulteriori pregi
 Gianluigi Nigro

G.2 - Forme di tutela paesaggistica ai sensi del PTCP

Rapporto 1:25.000 (Riduzione da elaborazione grafica in Rapporto 1:10.000)


Adozione con Delibera C. C. n° 49 del 25/09/2012	Controdeduzione con Delibera C. C. n° del	Approvazione con Delibera C. C. n° del
Coordinatore generale e redattore Ing. Stefano Torrini	Consulente scientifico e coordinatore prof. arch. Gianluigi Nigro (1936 - 2012)	Titolare dell'elaborazione Ufficio di Piano
		Periodo elaborazione 2016

PROGETTO URBANISTICO	CONSULENTI SPECIALISTICI	UFFICIO DI PIANO
Coordinatore Generale Ing. Stefano Torrini e redattore Coordinatore scientifico prof. arch. Gianluigi Nigro e corelatore arch. Francesco Nigro arch. Tiziana Alberti	Geologia dott. geol. Stefano Guerrini Agronomia dott. agr. Louis Montagnoli Ambiente Mobilità Ing. Leonardo Naldini Paesaggio arch. Francesco Nigro coll. arch. Stefania Santostasi coll. pianif. terr. Vito Racioppi Prevenzione arch. Francesco Nigro sinacca urbana coll. arch. Roberto Parotto Valutazione arch. Mauro Marinelli Ambientale arch. Viviana Lorenzo Strategica dott. Cristian Betti prof. Raymond Lorenzo dott. geol. Stefano Guerrini Revisione prof. avv. Antonio Bartolini legale	Coordinatore Ufficio di Piano arch. Mauro Marinelli Elaborazione arch. Elisa Nenci Ing. Ir. Monia Torrini
Sindaco Sergio Batino Assessore Urbanistica Nicola Cittadini		


Tutela degli elementi di interesse visivo-percettivo


Coni visuali (Elaborato A.3.4 P.T.C.P.)

- n° Coni visuali indagati
n. 5 Promontorio di Castiglione
n. 6 Villaggio dei Pescatori
- Grado di permanenza dei caratteri paesaggistici originari
 - Conservazione
 - Trasformazione






 Aree ad alta esposizione panoramica (Elaborato I.3.1.1 P.T.C.P.)

 Viabilità panoramica (art. 37 P.T.C.P.)



 Viabilità panoramica individuata dal P.R.G. (art. 37 P.T.C.P.)

 Crinali visibili da infrastrutture di interesse regionale

Punti di osservazione panoramica individuati dal P.R.G.

-  Promontorio di Castiglione del lago
-  Belvedere di Piazza Dante Alighieri
-  I "Belvedere" verso i tre laghi
-  Poggi
-  Belvedere delle frazioni del crinale e dei controcrinali

Tutela degli elementi di interesse storico-culturale

-  Viabilità storica compresa o interessata dalla mobilità territoriale e urbana principale e secondaria (Elaborato A.3.3 del P.T.C.P., prima ricognizioni dal P.R.G.)
-  Viabilità storica minore (Elaborato A.3.3 del P.T.C.P., prima ricognizioni dal P.R.G.)

