



COMUNE DI CASTIGLIONE DEL LAGO

EDIFICI COMUNALI SUPERFICI PER FOTOVOLTAICO

ELABORAZIONE GRAFICA

Dott.Ing.ir Monia Torrini

Tav.

scala:

Il Responsabile del Settore

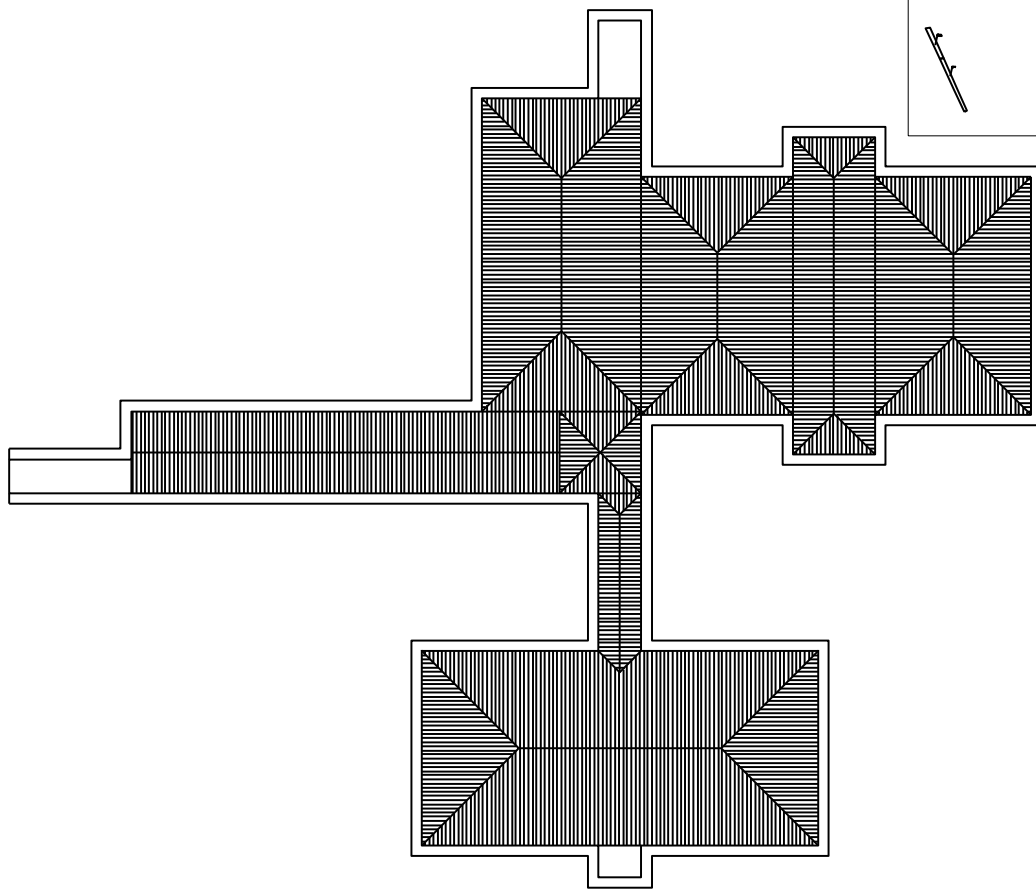
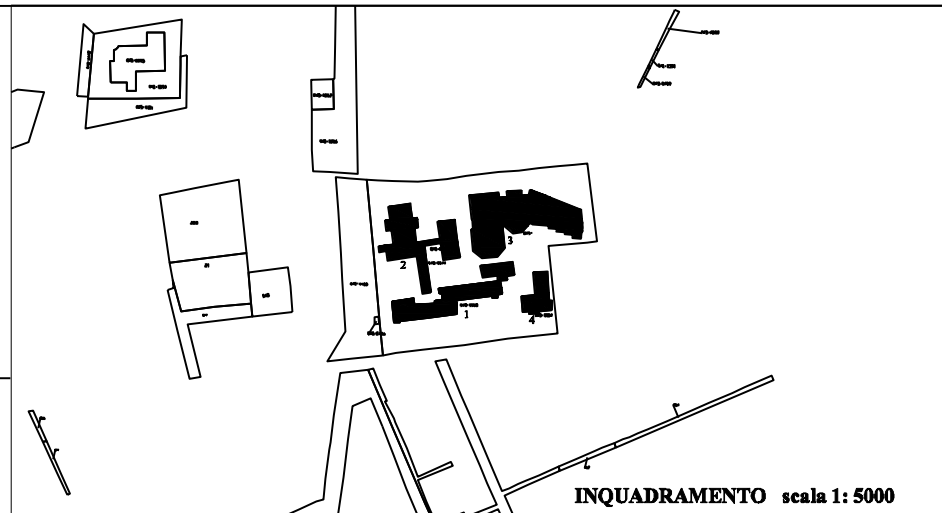
DATI EDIFICIO

Riferimento catastale foglio 045 particella 0044

Tipo di struttura Cemento armato

Tipo di copertura A falde

Superficie utile stimata Sud: 424,86 mq



COMUNE DI CASTIGLIONE DEL LAGO

**EDIFICI COMUNALI
SUPERFICI PER FOTOVOLTAICO**

**SCUOLA MATERNA
Via F.lli Rosselli Castiglione del Lago**

Tav. 2

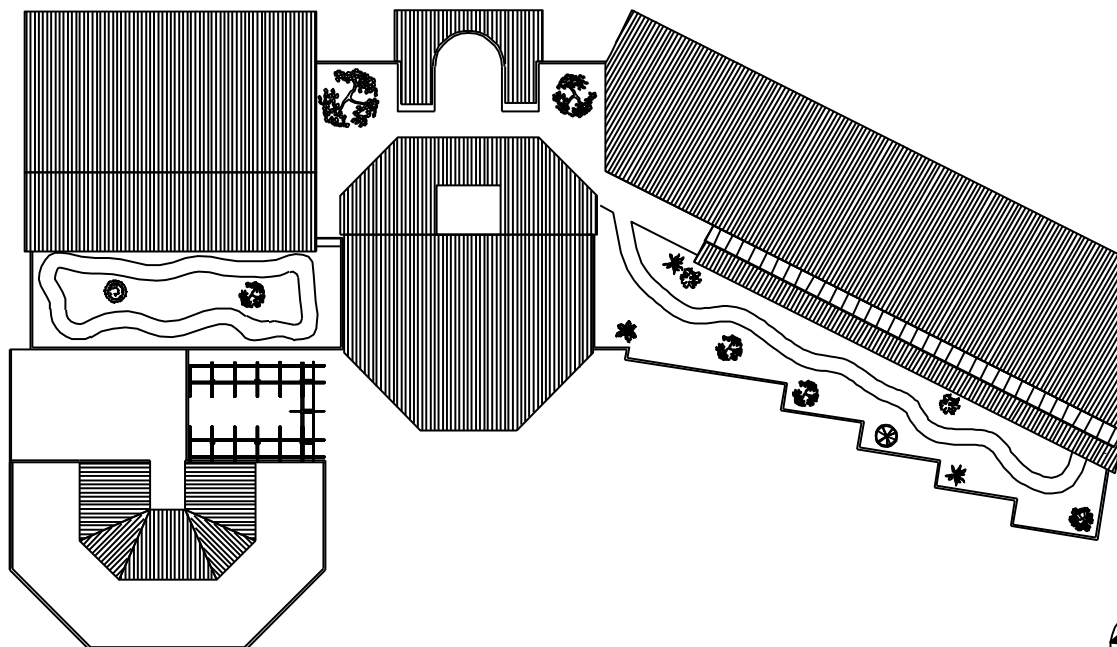
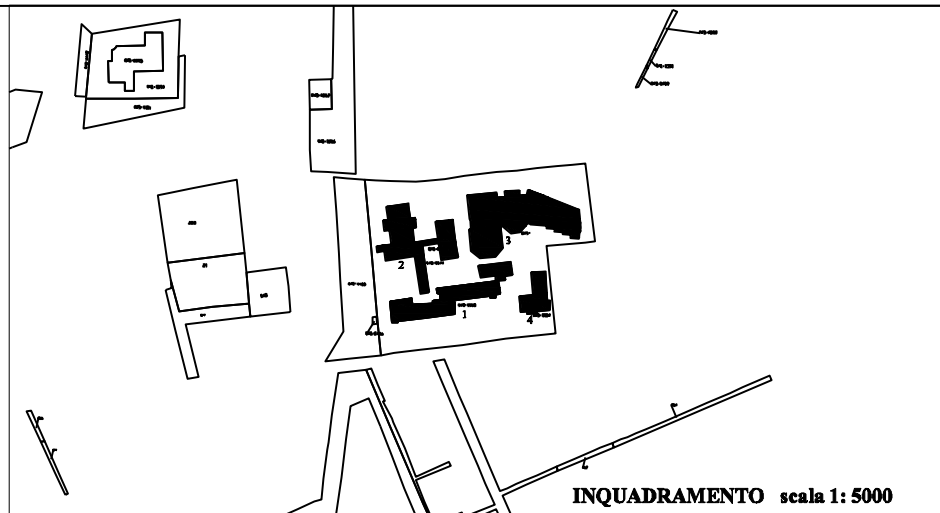
scala: 1: 500

Il Responsabile del Settore



DATI EDIFICIO

Riferimento catastale	foglio 045 particella -
Tipo di struttura	C.A. e legno
Tipo di copertura	A falde
Superficie utile stimata	Sud: 523,41 mq



COMUNE DI CASTIGLIONE DEL LAGO

**EDIFICI COMUNALI
SUPERFICI PER FOTOVOLTAICO**

**SCUOLA ELEMENTARE
Via F.lli Rosselli Castiglione del Lago**

Tav. 3

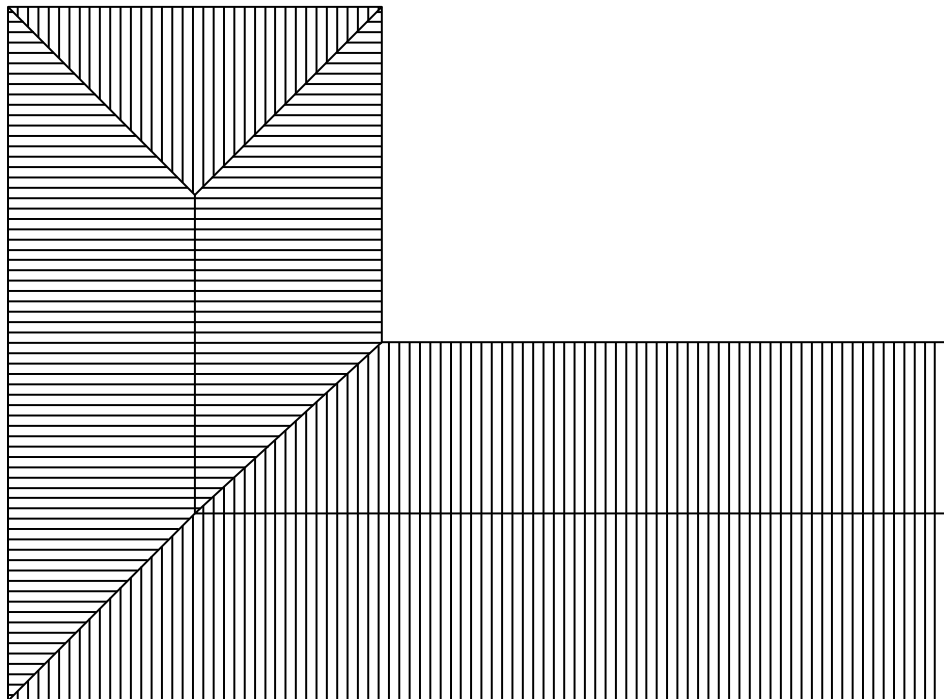
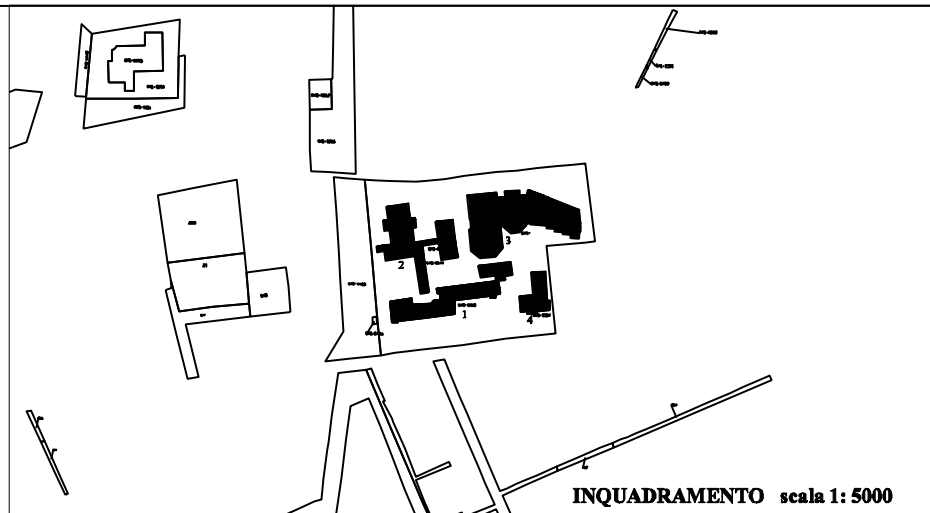
scala: 1: 500

Il Responsabile del Settore



DATI EDIFICIO

Riferimento catastale	foglio 045 particella -
Tipo di struttura	Muratura
Tipo di copertura	A falde
Superficie utile stimata	Sud: 93,00 mq



COMUNE DI CASTIGLIONE DEL LAGO

**EDIFICI COMUNALI
SUPERFICI PER FOTOVOLTAICO**

**SCUOLA DI MUSICA
Via B. Buozzi Castiglione del Lago**

Tav. 4


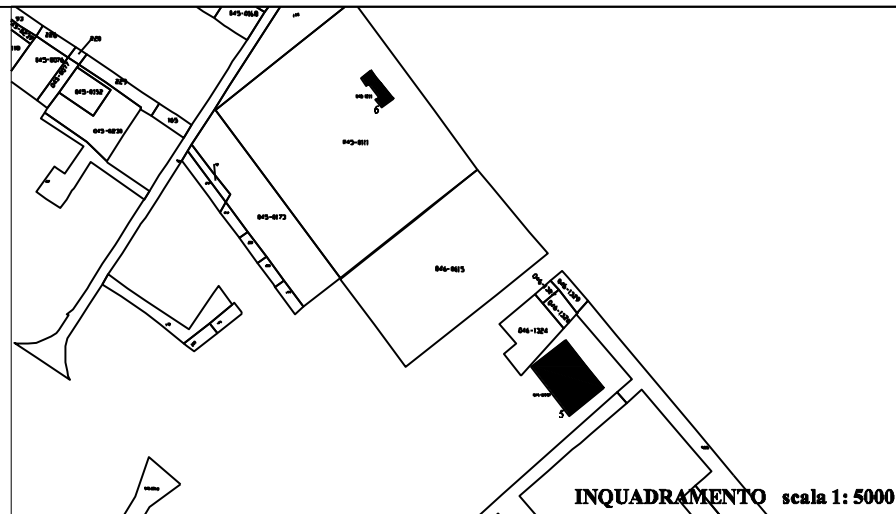
scala: 1: 200

Il Responsabile del Settore



DATI EDIFICIO

Riferimento catastale	foglio 046 particella 0987
Tipo di struttura	C.A. e legno lamellare
Tipo di copertura	Curva-ondulata
Superficie utile stimata	Sud-Ovest: 460.75 mq



Esempio di posizionamento dei pannelli
utilizzato nei calcoli



COMUNE DI CASTIGLIONE DEL LAGO

**EDIFICI COMUNALI
SUPERFICI PER FOTOVOLTAICO**

PISCINA COPERTA 'NINFEA'
Viale Trappes Castiglione del Lago

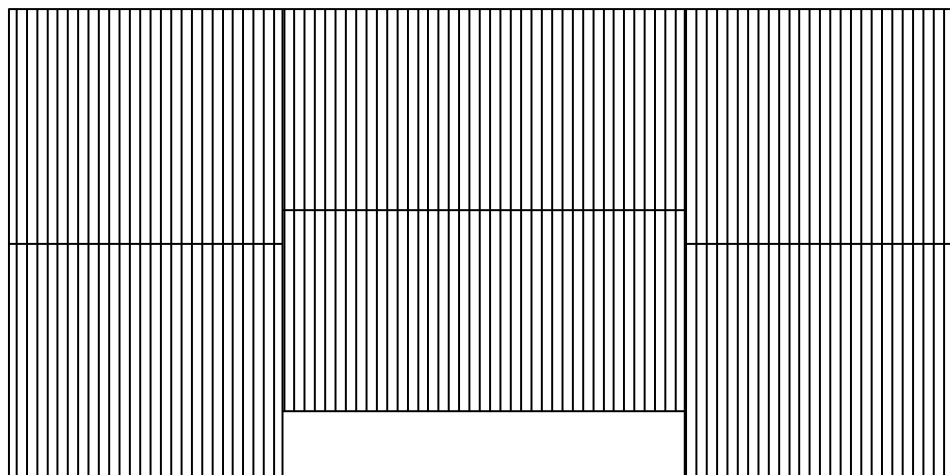
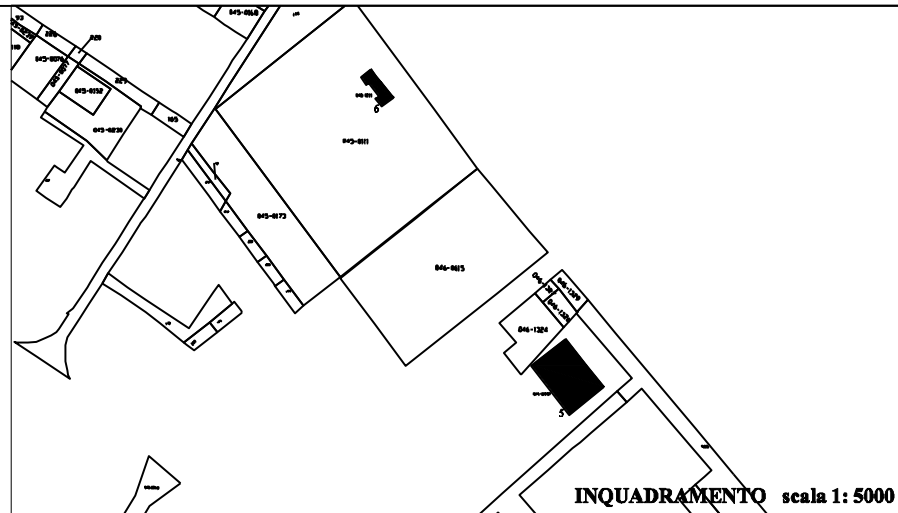
Tav. 5

scala: 1: 500

Il Responsabile del Settore

DATI EDIFICIO

Riferimento catastale	foglio 045 particella 0111
Tipo di struttura	Muratura
Tipo di copertura	A falde
Superficie utile stimata	Sud-Ovest: 180,60 mq



COMUNE DI CASTIGLIONE DEL LAGO

**EDIFICI COMUNALI
SUPERFICI PER FOTOVOLTAICO**

**SPOGLIATOI DEL CAMPO DA CALCIO
Viale Trappes Castiglione del Lago**

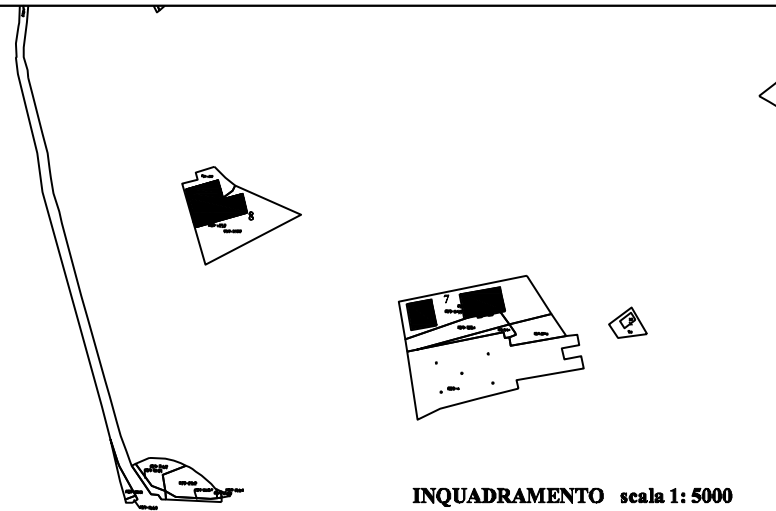
Tav. 6

scala: 1: 200

Il Responsabile del Settore

DATI EDIFICIO

Riferimento catastale	foglio 059 particella -
Tipo di struttura	Cemento armato
Tipo di copertura	A falde
Superficie utile stimata	Sud: 140,40 mq Ovest: 208,00 mq



COMUNE DI CASTIGLIONE DEL LAGO

**EDIFICI COMUNALI
SUPERFICI PER FOTOVOLTAICO**

EDIFICI CIMITERO
Via della Stazione Castiglione del Lago

Tav. 7

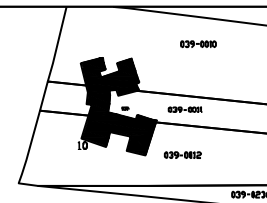
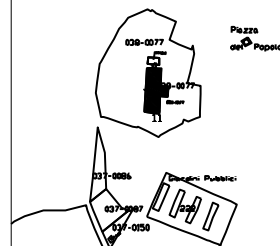
scala: 1: 500

Il Responsabile del Settore

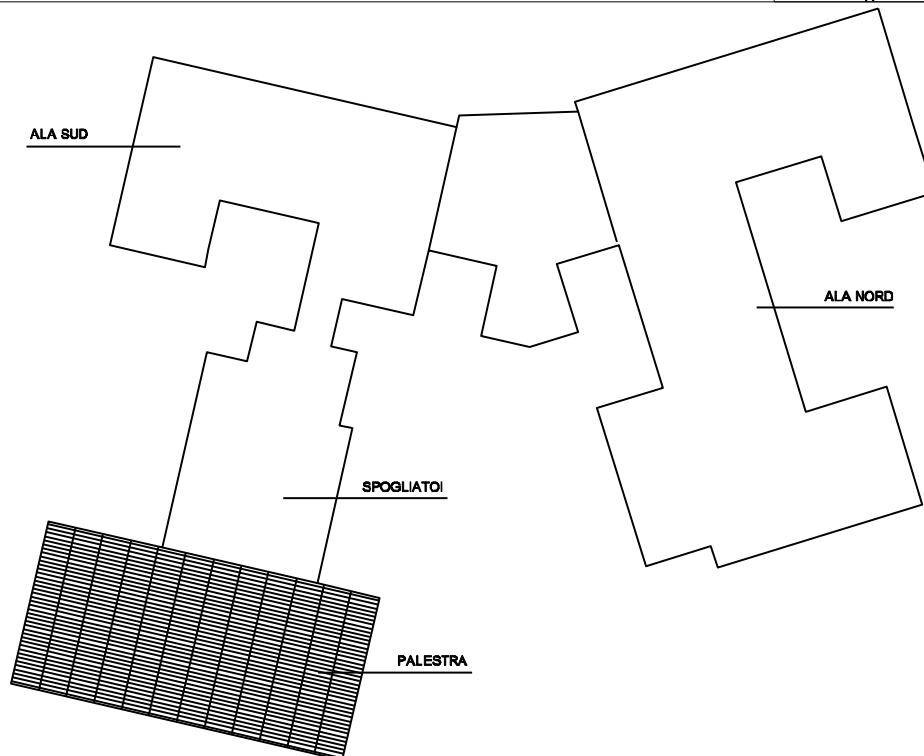


DATI EDIFICIO

Riferimento catastale	foglio 039 particella -
Tipo di struttura	Muratura e palestra in C.A.
Tipo di copertura	Tetto piano e palestra a falde
Superficie utile stimata	<p>palestra: 174,00 mq spogliatoi: 214,00 mq tetto ala Sud: 320,00 mq tetto ala Nord: 706 mq</p>



INQUADRAMENTO scala 1: 5000



COMUNE DI CASTIGLIONE DEL LAGO

**EDIFICI COMUNALI
SUPERFICI PER FOTOVOLTAICO**

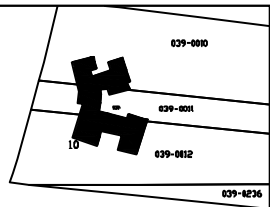
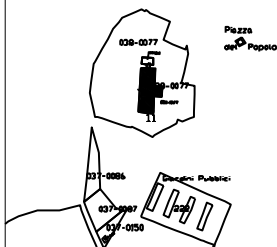
**SCUOLE MEDIE POZZUOLO
Viale Milano**

Tav. 10

scala: 1: 500

Il Responsabile del Settore

DATI EDIFICIO	
Riferimento catastale	foglio 038 particella 0077
Tipo di struttura	Muratura
Tipo di copertura	A falde e piana
Superficie utile stimata	Sud: 73,52 mq



12 [REDACTED]

INQUADRAMENTO scala 1: 5000**COMUNE DI CASTIGLIONE DEL LAGO**

EDIFICI COMUNALI SUPERFICI PER FOTOVOLTAICO

EX ELEMENTARI POZZUOLO
CASA ALBERGO via buia

Tav. 11

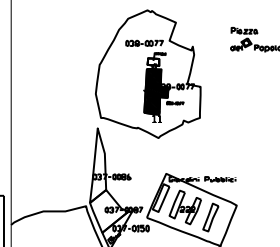
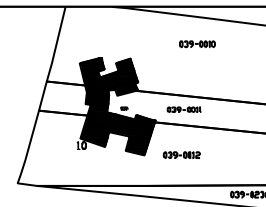

scala: 1: 200

Il Responsabile del Settore



DATI EDIFICIO

Riferimento catastale	foglio 039 particella 0151
Tipo di struttura	Muratura
Tipo di copertura	A falde e piana
Superficie utile stimata	Sud: 438,90 mq



INQUADRAMENTO scala 1: 5000



COMUNE DI CASTIGLIONE DEL LAGO

**EDIFICI COMUNALI
SUPERFICI PER FOTOVOLTAICO**

**CASA DEL POPOLO-CVA
BAR CONTROVENTO Viale Milano Pozzuolo**

Tav. 12

scala: 1: 200

Il Responsabile del Settore



DATI EDIFICIO

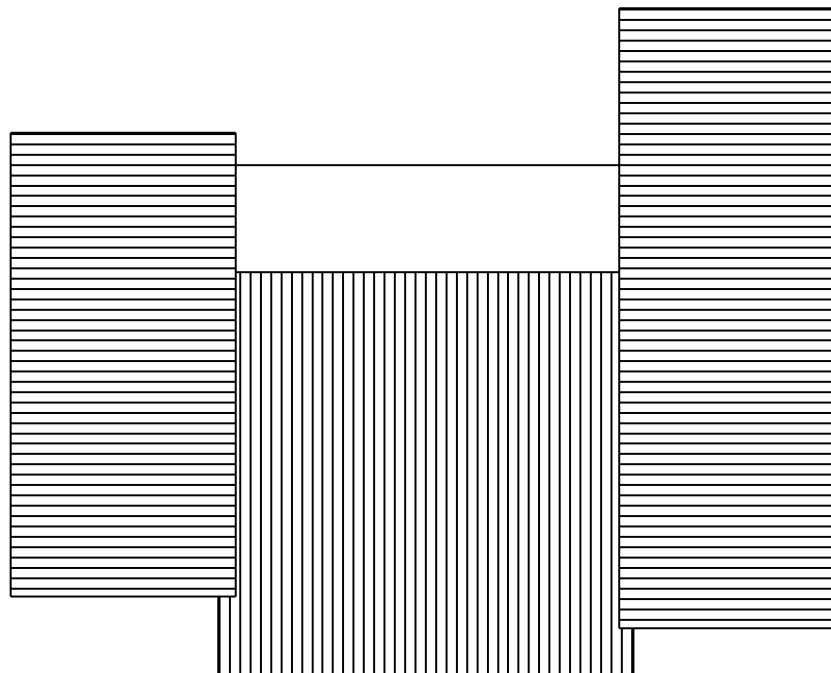
Riferimento catastale	foglio 114 particella 0337
Tipo di struttura	Muratura
Tipo di copertura	A falde
Superficie utile stimata	Sud: 154,40 mq Ovest: 102,70 mq

8



Le Fonti

INQUADRAMENTO scala 1: 5000



COMUNE DI CASTIGLIONE DEL LAGO

**EDIFICI COMUNALI
SUPERFICI PER FOTOVOLTAICO**

**SCUOLA ELEMENTARE VALANO
Via degli Eroi**

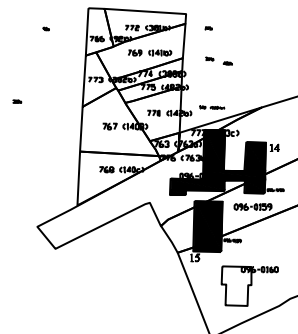
Tav. 13

scala: 1: 200

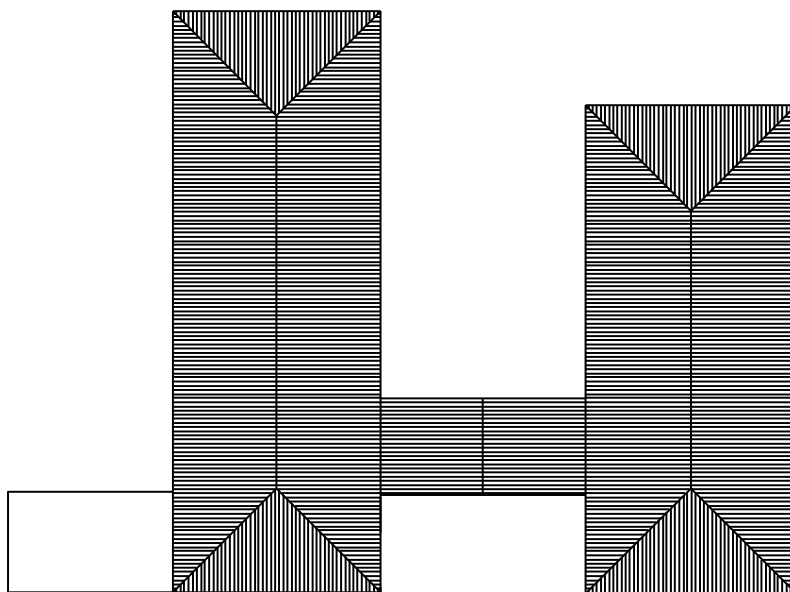
Il Responsabile del Settore

DATI EDIFICIO

Riferimento catastale	foglio 096 particella 0158
Tipo di struttura	Cemento armato e acciaio
Tipo di copertura	A falde e tetto piano
Superficie utile stimata	Padiglioni: 134,79 mq Tetto piano: 101,70 mq



INQUADRAMENTO scala 1: 5000



COMUNE DI CASTIGLIONE DEL LAGO

**EDIFICI COMUNALI
SUPERFICI PER FOTOVOLTAICO**

SCUOLA ELEMENTARE SANFATUCCHIO
Via Piemonte Loc. Colonna

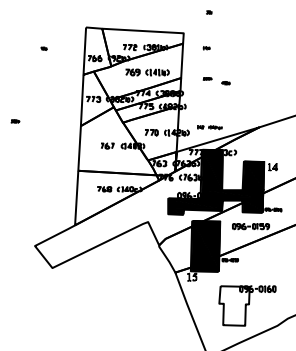
Tav. 14

scala: 1: 500


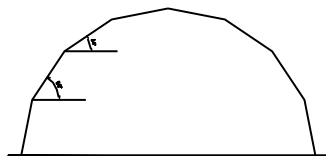
Il Responsabile del Settore

DATI EDIFICIO

Riferimento catastale	foglio 096 particella 0159
Tipo di struttura	Acciaio
Tipo di copertura	Curva - a falde
Superficie utile stimata	Ovest: 164,80 mq con inclinazione 34° su orizzontale + 164,80 mq con inclinazione 56° su orizzontale



INQUADRAMENTO scala 1: 5000



COMUNE DI CASTIGLIONE DEL LAGO

**EDIFICI COMUNALI
SUPERFICI PER FOTOVOLTAICO**

**PALESTRA SANFATUCCHIO
Via Piemonte Loc. Colonna**

Tav. 15

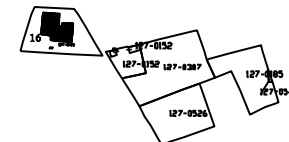
scala: 1: 500

Il Responsabile del Settore



DATI EDIFICIO

Riferimento catastale	foglio 127 particella 0410
Tipo di struttura	Muratura
Tipo di copertura	A falde
Superficie utile stimata	Sud: 74,90 mq



INQUADRAMENTO scala 1: 5000



COMUNE DI CASTIGLIONE DEL LAGO

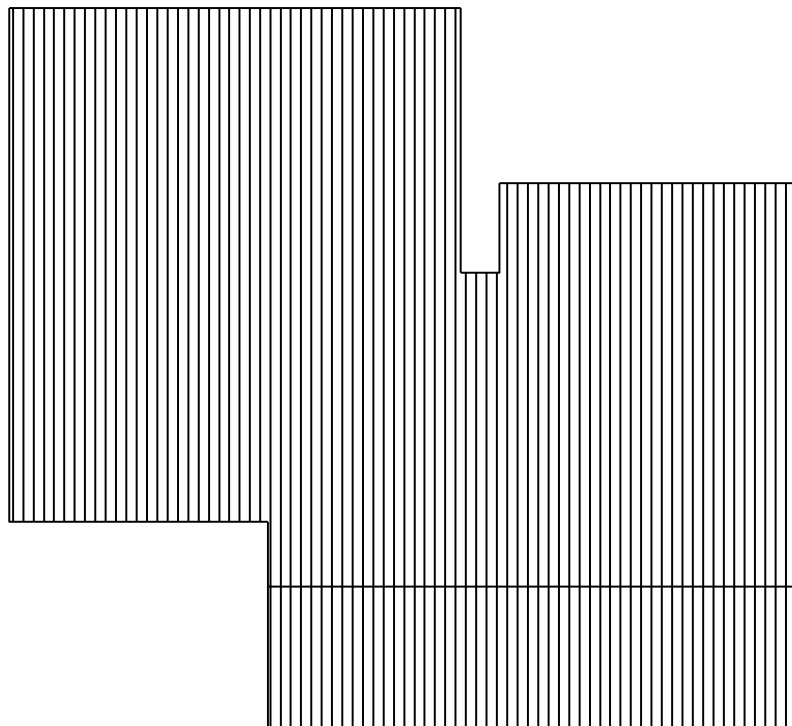
**EDIFICI COMUNALI
SUPERFICI PER FOTOVOLTAICO**

**SCUOLA MATERNA MACCHIE
Piazza Santa Maria**

Tav. 16

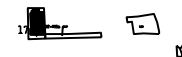
scala: 1: 200

Il Responsabile del Settore




DATI EDIFICIO

Riferimento catastale	foglio 111 particella 0126
Tipo di struttura	Muratura
Tipo di copertura	A falde
Superficie utile stimata	Sud: 92,80 mq



INQUADRAMENTO scala 1: 5000



COMUNE DI CASTIGLIONE DEL LAGO

EDIFICI COMUNALI
SUPERFICI PER FOTOVOLTAICO

EX FILARMONICA
Via Trasimeno Panicarola

Tav. 17

scala: 1: 200

Il Responsabile del Settore