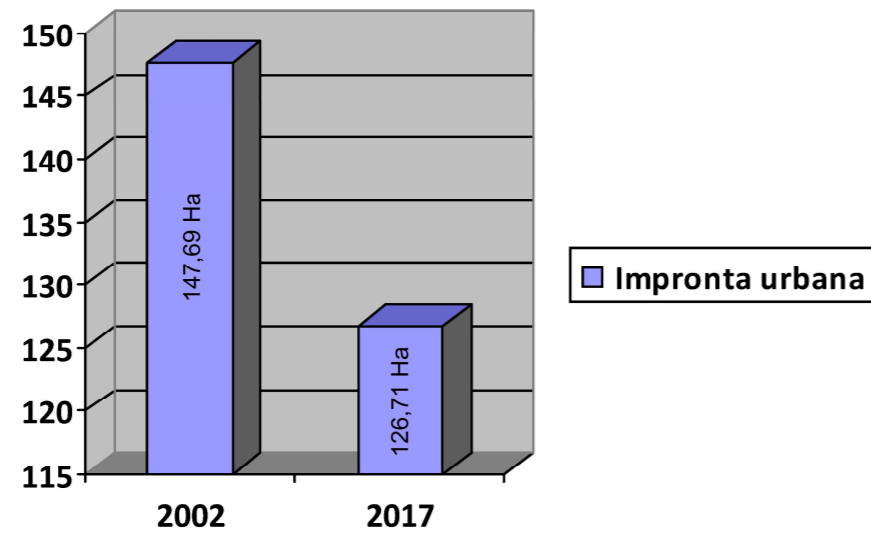
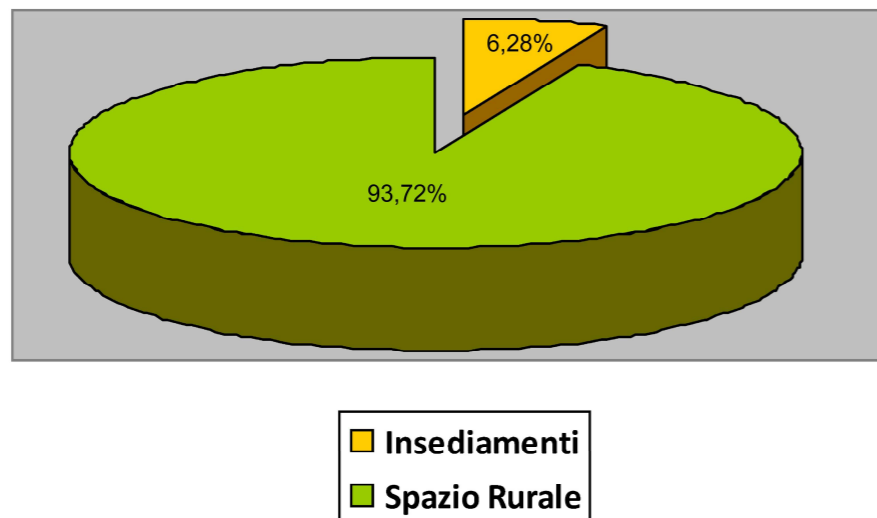


AMBITI URBANI F DEL P.S. 2 (II° Piano Stralcio di Bacino Fiume Tevere)



Riduzione di 20,92 ettari dell'impronta urbana (circa il 14,5%)

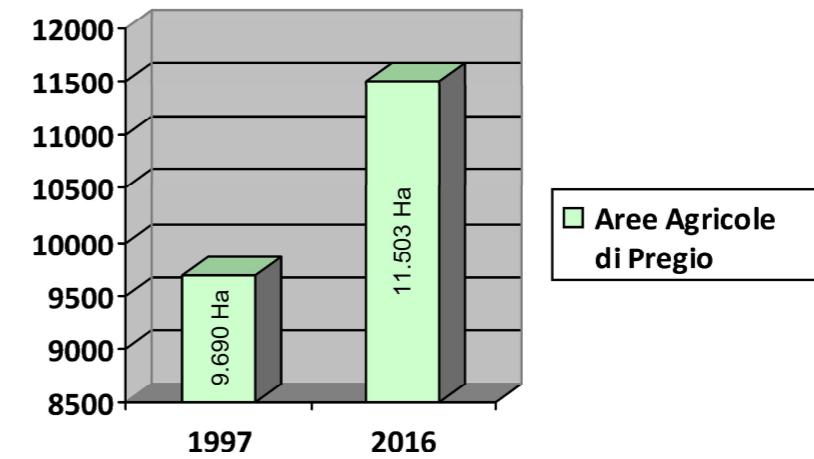
CONSUMO DI SUOLO (coefficiente di urbanizzazione)



Spazio Rurale - Superficie purificata dal PRG-PS  $\frac{15.083,59}{16.094,99} \times 100 = 93,72\%$

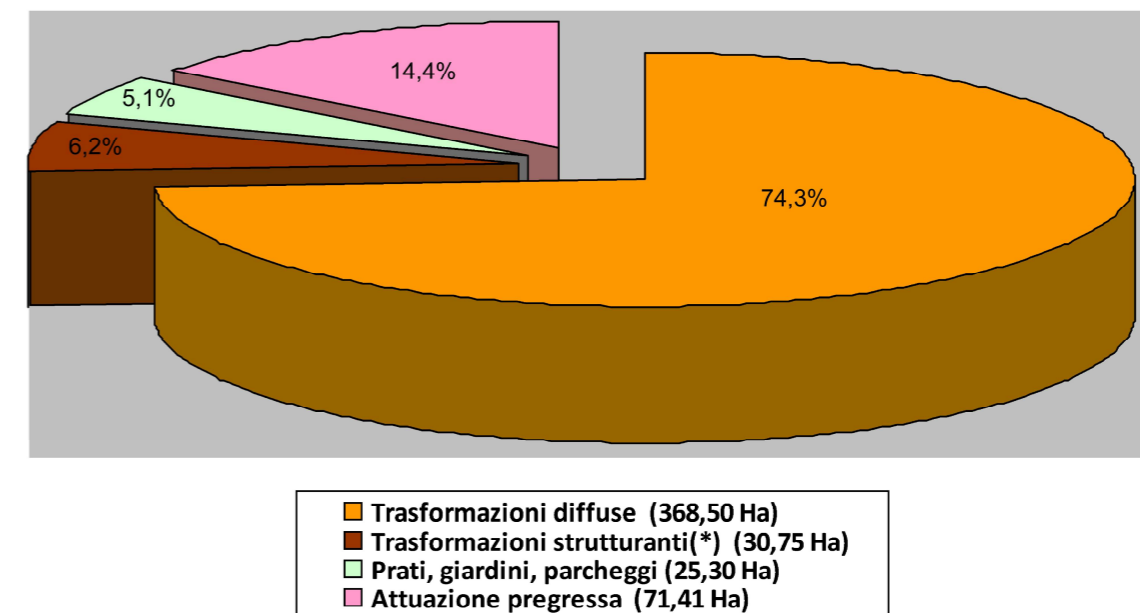
Insediamenti - Superficie purificata dal PRG-PO  $\frac{1.011,40}{16.094,99} \times 100 = 6,28\%$

AREE AGRICOLE DI PREGIO (Raffronto tra PRG)



Le aree agricole di pregio sono state incrementate dal PRG-PS (+19% circa) senza ricorrere agli areali individuati nella Relazione agronomica redatta dal Dott. Matteo Sordi e dal Per. Agr. Guido Salvadori

PREMIALITA' URBANISTICA DEL PRG-PO (Ambiti territoriali di applicazione)  
Superficie degli insediamenti residenziali,  
per trasformazioni diffuse e strutturanti (ettari 495,96)



(\*) l'istituto delle premialità è applicato solo a questi ambiti e non produce nuovo consumo di suolo