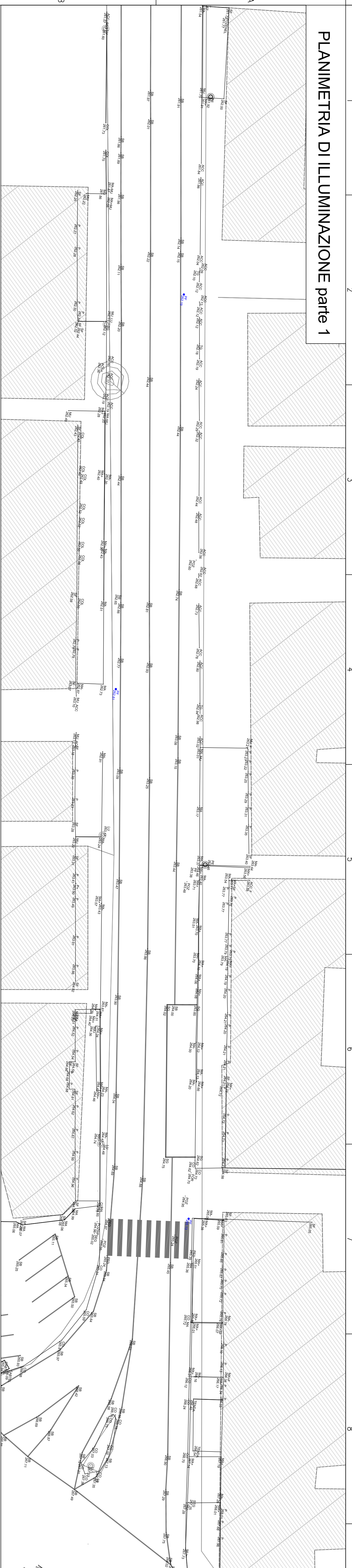
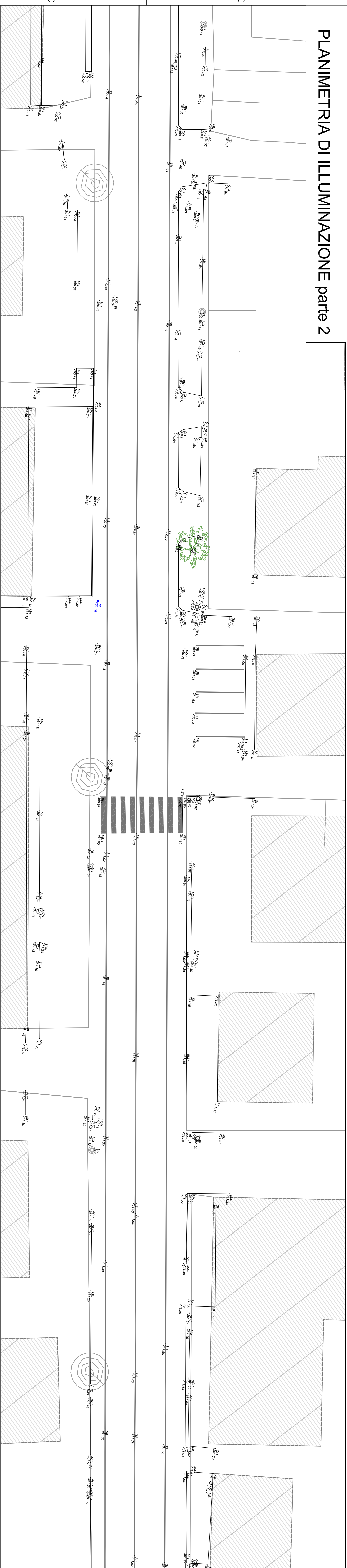


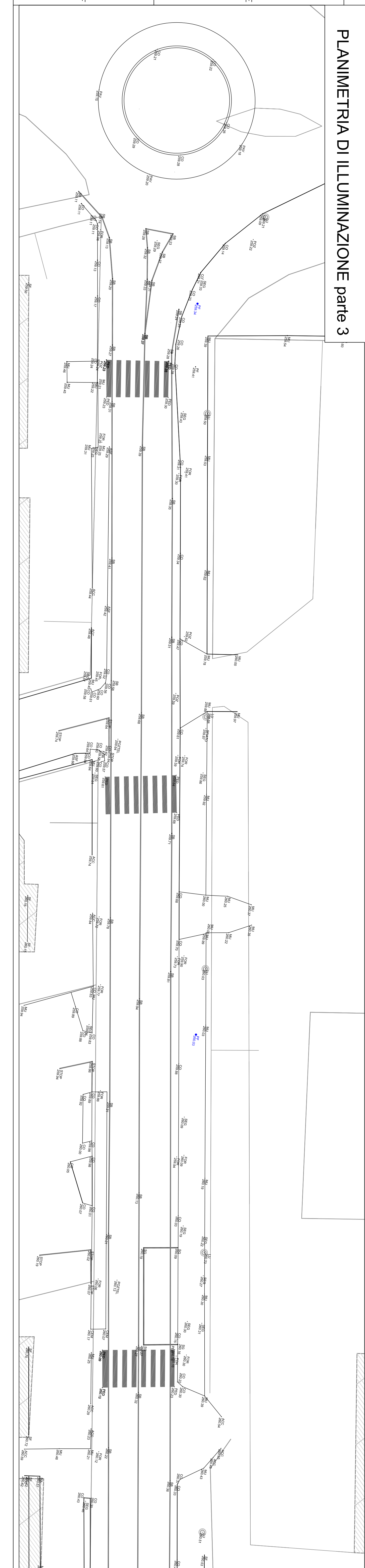
PLANIMETRIA DI ILLUMINAZIONE parte 1



PLANIMETRIA DI ILLUMINAZIONE parte 2



PLANIMETRIA DI ILLUMINAZIONE parte 3



KEY MAP



LEGENDA

CODICE	SONIFICATO
PF	Parcheggi Fermo
PL	Parcheggi Libero
SF	Spazio Fabbriato
ML-	punto sopra il MILIO
ML+	punto al punto del MILIO
F	punto sul Fabbriato
S+	Scarpata a monte
S-	Scarpata a valle
COL	Colonna
T	punto a Terra
SS	Strada Bianca
SS	Strada Grigia
AS-	area ASFA
AS+	area ASFA
EMDA	EMDA
MM+	Manicoperi sopra
MM-	Manicoperi sotto
ACC	Arco a terra spallata della Pura
PAV	PAV
PAV	PAV illuminazione
SEP	SEP
SEP	SEP
FCR	Canale
FCR	Pozzetto
CAE/ENEL	cabina ENEL
GAS	cabina GAS
SEG	SEGNALE stradale
NU	Numero Urbana
DIR	Dirante
TG	Tubo Gas
ALB	Albero
LU	Illuminazione pubblica
PE	Pav. Enil

CASTIGLIONE DEL LAGO (PG)

PROGRAMMA URBANO COMPLESSO "LA CITTA' DEL LAGO" SISTEMAZIONE DI VIA B. BUOZZI E SISTEMAZIONE PARCHEGGIO

PROGETTO ESECUTIVO

RESPONSABILE DEL PROCEDIMENTO: Stefano Tonello, Ingegnere
PROGETTISTI: Maura Santilli, Ingegnere
PROGETTISTA RESPONSABILE: Maura Santilli, Ingegnere
PROGETTAZIONE: Giovanni Caramori, architetto
 Daniela Fanti, architetto
 Stefano Marzocchi, architetto
RESPONSABILE SICUREZZA: Simone Pignatelli, geometra
COMPILAZIONE: Simone Pignatelli, geometra



COMUNE DI CASTIGLIONE DEL LAGO

CARTELLA X0 ELABORATI GENERALI

Planimetria di stato attuale con rilievo topografico

COMMESSA	VIA CARPI' TIPO EDILIZ. N. S.M.E.	NOME FILE	SCALA							
1	0	1	E	X0	D	PA	01	00	1011_E_X0_DPA01_00.dwg	1:200
REV.	DATA	REVISIONE	VERIFICA	APPROVAZIONE	INVIATO COMITATI	DESCRIZIONE				
0	marzo 2010	G. Cascardi	M. Santilli			Consuegna progetto esecutivo				
1										
2										
3										

In produzione del presente disegno e' vietata a termini di legge senza la espressa preventiva autorizzazione