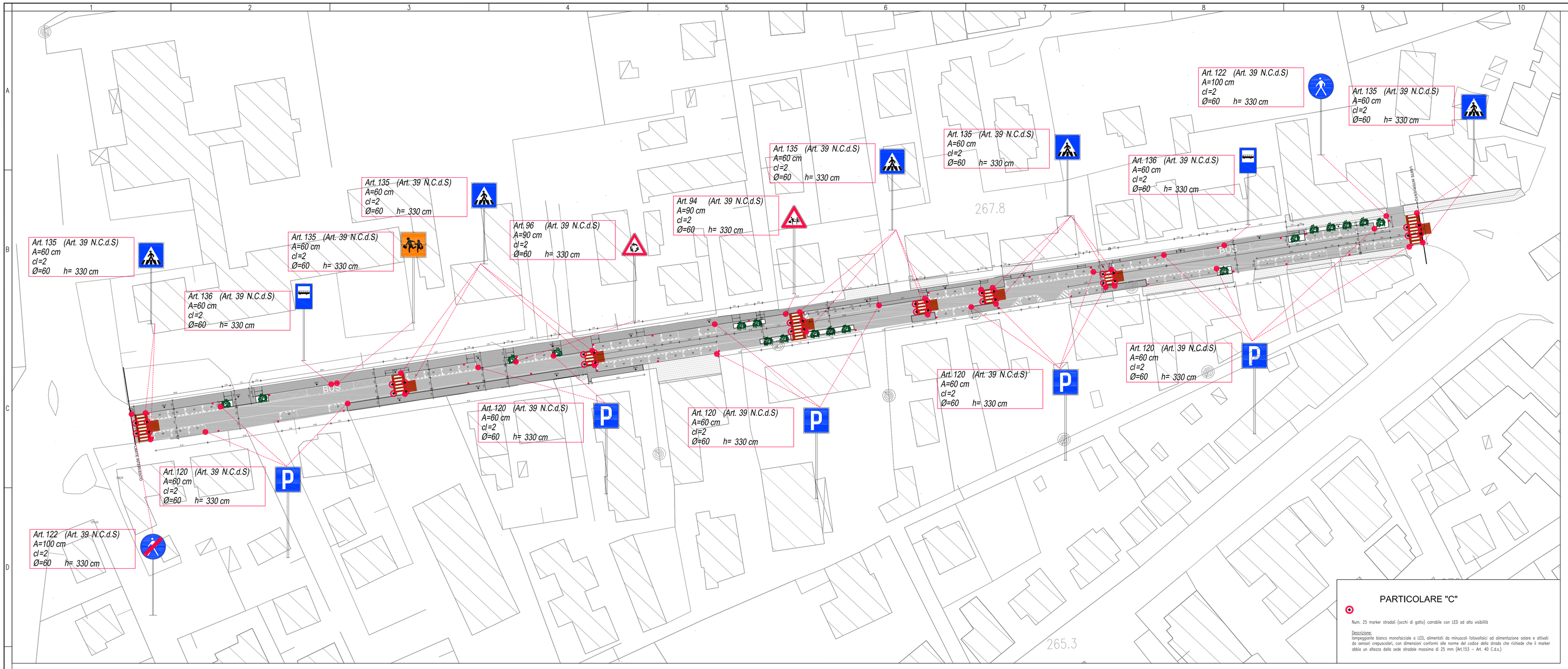

PARTICOLARE "C"

Num. 25 marker stradali (occhi di gatto) carrabile con LED ad alta visibilità

Descrizione:
lampeggiante bianco monofacciale a LED, alimentati da minuscoli fotovoltaici ad alimentazione solare e attivati da sensori crepuscolari, con dimensioni conformi alle norme del codice della strada che richiede che il marker abbia un altezza dalla sede stradale massima di 25 mm (Art.153 – Art. 40 C.d.s.)

D.P.R. 16 dicembre 1992, n. 495 Allegato al Titolo II

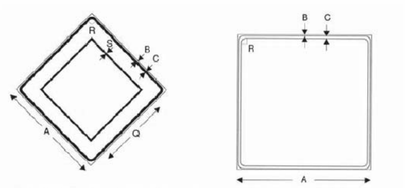

Tabelle II 5 - Quadrato (disposto con diagonale verticale)

A (lato)	B	C	Q	R	S
piccolo 40	0,3	0,6	25	2,5	0,6
normale 60	0,5	1	40	3,5	1
grande 90	0,8	1,5	60	5,5	1,5

Tabelle II 6 - Quadrato

A (lato)	B	C	R
piccolo 40	0,3	0,6	2,5
normale 60	0,5	1	3,5
grande 90	0,8	1,5	5,5

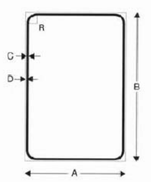

Tabelle II 7 - Rettangolare "indicazione"

	A (base)	B	C	D	R
ridotto	40	60	0,8	0,4	3
piccolo	60	90	1,2	0,6	4,5
normale	90	135	1,6	0,8	7
grande	135	200	2,6	1,3	10

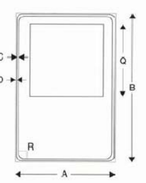

Tabelle II 8 - Rettangolare "servizi"

	A (base)	B	C	D	Q	R
piccolo	40	60	0,8	0,4	30	3
normale	60	90	1,2	0,6	45	4,5
grande	90	135	1,6	0,8	65	7

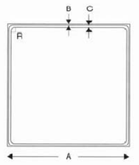

Tabelle II 9 - Pannello integrativo di segnali quadrati o rettangolari*

	A	B	C	R
ridotto	40	0,3	0,6	2,5
piccolo	60	0,5	1	3,5
normale	90	0,8	1,5	5,5
grande	135	1	2	8,5

* nel caso di pannello rettangolare l'altezza sarà 1/3 del lato maggiore

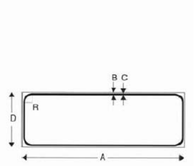

Tabelle II 10 - Pannello integrativo di segnali triangolari*

	A	B	C	D	R
piccolo	53	0,3	0,6	18	2
normale	80	0,4	0,8	27	3
grande	105	0,5	1	35	4

* nel caso di pannello quadrato: D=A

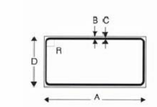

Tabelle II 11 - Pannello integrativo di segnali circolari*

	A	B	C	E	R
piccolo	33	0,3	0,6	17	2
normale	60	0,4	0,8	25	3
grande	75	0,5	1	33	4

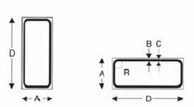

Tabelle II 12 - Pannello integrativo modello 5

	A	B	C	D	R
piccolo	10	3,7	0,4	25	7
normale	15	5,3	0,6	35	2,5
grande	25	9,4	0,8	50	3

Tabella II 13b - Segnali di direzione urbani (iscrizioni su due righe)

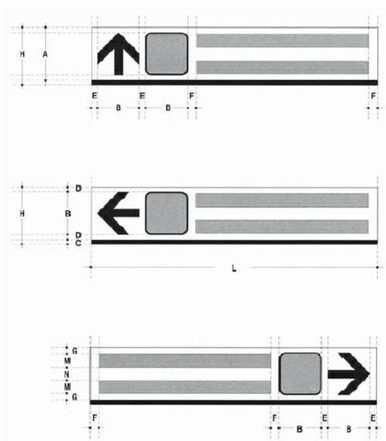

Dimensioni in cm

	A	B	C	D	E	F	G	H	L	M	N
piccola	26	15,5	2	6,25	3	4	3,5	30	100	9	5
normale	32,5	19	2,5	7,25	3	4	4	35	125	11	4,5
grande	37	21,5	3	7,75	3	4	4	40	150	12	5

Tabella II 13a - Segnali di direzione urbani (iscrizioni su una sola riga)

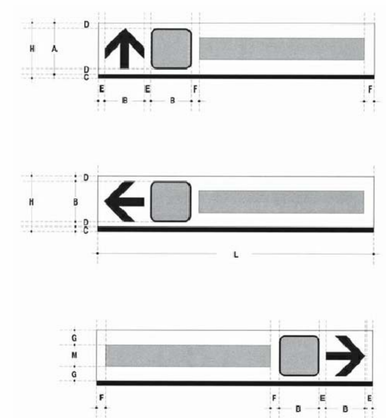

Dimensioni in cm

	A	B	C	D	E	F	G	H	L	M
piccola	16,5	15,5	1,5	1,5	2	4	5,25	20	100	8
normale	23	18	2	2,5	3	4	6,5/7,5	25	125	10/8
grande	27,5	21,5	2,5	3	3	4	7,75	30	150	12

LEGENDA SEGNALETICA

ISCRIZIONE DI STOP
Art.148 (Art.40 Cod. Str.)

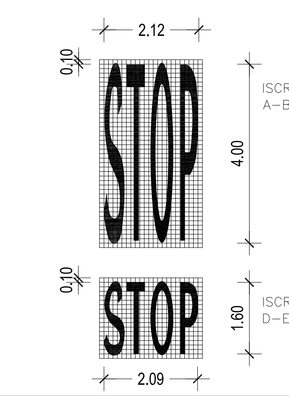

STRISCE TRASVERSALI
Art.144 (Art.40 Cod. Str.)

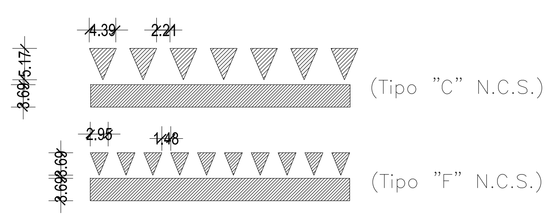

UBICAZIONE SEGNALI LATERALI

Art.81 (Art.39 Cod. Str.)

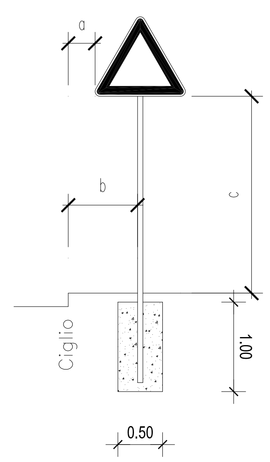

0.30 ≤ a ≤ 1.00
b ≥ 0.50
0.60 ≤ c ≤ 2.20
c ≥ 2.20 in caso di transito pedonale

DIMENSIONI SEGNALI LATERALI

Art. (Art. N.C.d.S)
A= diametro/larghezza
cl= classe rifrangenza
Ø=palo h= Altezza Palo

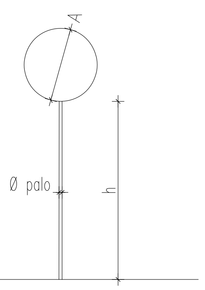

STRISCE DI RACCORDO IN PRESENZA DI OSTACOLI

Strisce oblique continue per far divergere il traffico da ostacoli, Lo spazio interno alle due strisce oblique è evidenziato mediante zebratura

STRISCE LONGITUDINALI art.138(art.40 Cod.Str.) DI SEGNALETICA ORIZZONTALE

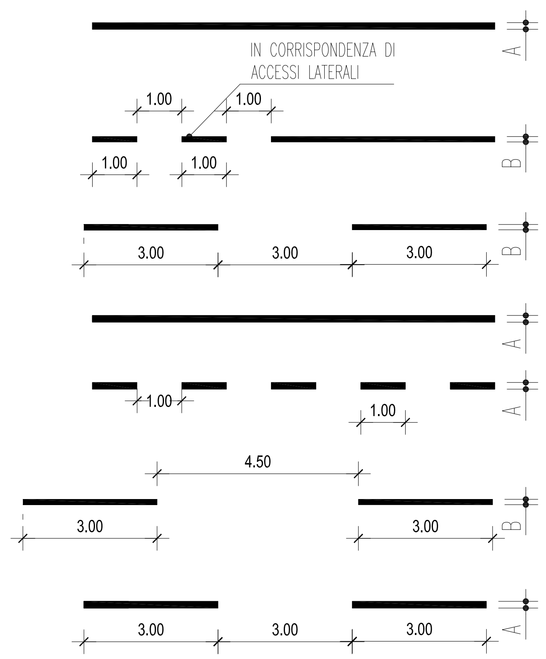

Strisce di margine della carreggiata Art.141 (Art.40 Cod. Str.)

Strisce di separazione dei sensi di marcia Art.139 (Art.40 Cod. Str.)

Strisce di separazione dei sensi di marcia con velocita' non superiore a 50Km/h Art.139 (Art.40 Cod. Str.)

Strisce di margine della carreggiata Art.141 (Art.40 Cod. Str.)

Strisce di margine della carreggiata in corrispondenza di accessi laterali Art.141 (Art.40 Cod. Str.)

Strisce di separazione dei sensi di marcia con velocita' fra 50-110 Km/h Art.139 (Art.40 Cod. Str.)

Strisce di delimitazione corsie di accel. e decel. Art.139 (Art.40 Cod. Str.)

A = 15cm per strade tipo "C" N.C.S.; 12cm per strade tipo "F" N.C.S.

B = 12cm per strade tipo "C" N.C.S.; 10cm per strade tipo "F" N.C.S.

CASTIGLIONE DEL LAGO (PG)

PROGRAMMA URBANO COMPLESSO "LA CITTA' DEL LAGO" SISTEMAZIONE DI VIA B. BUOZZI E SISTEMAZIONE PARCHEGGIO

PROGETTO ESECUTIVO

RESPONSABILE DEL PROCEDIMENTO: Stefano Tonini, ingegnere

PROGETTISTI:

PROGETTISTA RESPONSABILE: Maurizio Serafini, ingegnere

PROGETTAZIONE: Monica Gatti, architetto
Giovanni Carecci, architetto
Davide Faralli, architetto
Maria Cristina Curti, architetto

RESPONSABILE SICUREZZA: Stefano Magionesi, geometra

COMPUTAZIONE: Simone Pagliacci, geometra

ABACUS Società di ingegneria
Via dei Fabbri, n. 1 - 06060 - Paciano (PG)
tel/fax 075 / 830563 - 8306914
info@abacusprogetti.it - www.abacusprogetti.it

COMUNE DI CASTIGLIONE DEL LAGO

CARTELLA E0
OPERE EDILI O ARCHITETTONICHE

E0_DPL02

Planimetria della segnaletica stradale

COMMESSA		LIV.	CART.	TIPO	ELAB.	N.	SAVE	NOME FILE	SCALA
1	0	1	1	E	E0	D	PL	02	00	1011_E_E0_DPL02_00.dwg	1:100

REV.	DATA	REDAZIONE	VERIFICA	APPROVAZIONE	VISTO COMMITT.	DESCRIZIONE
0	marzo 2010	G.Carecci	M.Gatti	M.Serafini		Consegna progetto esecutivo
1						
2						
3						

la riproduzione del presente disegno e' vietata a termini di legge senza la espressa preventiva autorizzazione